



PLAÇA DE L'ESGLÉSIA, 1-B
08328 ALELLA (BARCELONA)

TEL.: 93 540 64 83
CORREU@ACTIUM.CAT

Actium[®]

GESTIÓ DEL PATRIMONI
HISTÒRIC I ARQUEOLÒGIC

CODI ACTIUM: 0826

Intervenció arqueològica Avinguda del Portal de l'Àngel, 12 / Carrer de Duran i Bas, 1.

Barcelona, el Barcelonès
Febrer 2019

ESTEVE NADAL ROMA
ALELLA, 20 DE MARÇ DE 2019



Memòria

Núm. Exp. Dept. de Cultura: 437 K121 NB 2019-1-23243
437 K121 NB 2019-2-23387
Codi Servei d'Arqueologia de Barcelona: 015/19



SUMARI

1.	SITUACIÓ	3
2.	MARC GEOGRÀFIC I GEOLÒGIC.....	3
3.	CONTEXT HISTÒRIC I ARQUEOLÒGIC	4
3.1.	Context històric	4
3.2.	Context arqueològic	4
4.	MOTIVACIÓ I OBJECTIUS.....	5
5.	FONAMENTS DE DRET.....	5
6.	TREBALLS REALITZATS.....	5
7.	METODOLOGIA	8
8.	RESULTATS DE LA INTERVENCIÓ	8
9.	CONCLUSIONS.....	18
10.	BIBLIOGRAFIA.....	19

ANNEX 1. DOCUMENTACIÓ ADMINISTRATIVA

ANNEX 2. DOCUMENTACIÓ FOTOGRÀFICA

ANNEX 3. DOCUMENTACIÓ PLANIMÈTRICA

ANNEX 4. UNITATS ESTRATIGRÀFIQUES

ANNEX 5. INVENTARI DE MATERIALS

ANNEX 6. DIBUIX DE MATERIAL

FITXA TÈCNICA

Tipus d'intervenció	Preventiva
Activitat autoritzada	Control i excavació arqueològica
Dates autoritzades	Del 4 al 28 de febrer de 2019
Codi Servei Arqueologia Barcelona	015/19
Núm. Exp. Dept. Cultura	437 K121 NB 2019-1-23243 437 K121 NB 2019-2-23387
Promoció	Franchising Calzedonia España. S.A.
Execució de la intervenció	Actium Patrimoni Cultural, SL
Direcció tècnica	Esteve Nadal Roma
Lloc de la intervenció	Avinguda del Portal de l'Àngel, 12 / Carrer de Duran i Bas, 1
Població i comarca	Barcelona, el Barcelonès
Coordenades UTM (ETRS89 31N)	X = 430901.5, Y = 4581865.1, Z = 10.60 msnm
Paraules clau	Mur Paviment Sitja Cisterna Calveguera
Resum	<p>Els treballs arqueològics duts a terme a l'interior de la finca número, 12 de l'Avinguda del Portal de l'Àngel, han permès identificar nombroses estructures i estrats que permeten la definició de quatre fases cronològiques diferenciades; una d'època tardoantiga, una altra que s'inscriu en època medieval, una altre d'època moderna i una darrera corresponent a època contemporània. Cal destacar la localització de dues sitges tardoantigues, diversos trams de mur així com diversos trams de pavimentacions de pedra que s'inscriuen cronològicament en època medieval i una posterior reforma d'època moderna. Finalment, s'ha localitzat una pavimentació de pedra, una cisterna i la xarxa de clavegueram corresponents a l'edificació original de la finca actual en el primer terç del segle XIX, així com les diverses reformes efectuades al llarg del segle XX i XXI.</p>

1. SITUACIÓ

La intervenció arqueològica s'ha dut a terme a l'interior de l'edifici ubicat a l'avinguda del Portal de l'Àngel, 12 / carrer de Duran i Bas, 1, del Districte de Ciutat Vella de Barcelona.

Les coordenades UTM (ETRS89), del lloc de la intervenció, són:

$$X = 430901.5 / Y = 4581865.1 / Z = 10,60 \text{ msnm}$$

2. MARC GEOGRÀFIC I GEOLÒGIC

Situada a menys de dos-cents quilòmetres de la frontera amb França, Barcelona és una ciutat oberta al Mediterrani, causant del clima i les temperatures agradables de la capital catalana.

A més del mar, la muntanya també forma part del paisatge de Barcelona. La ciutat, de 100,4 quilòmetres quadrats, està envoltada per la serralada de Collserola a l'oest i la muntanya de Montjuïc, que s'aixeca vora el litoral.

Tot de petit turons, com el de Monterols, el Putget, el Carmel, la Rovira i la Peira, s'aixequen al pla de Barcelona, delimitat per dos rius, el Llobregat al sud i el Besòs al nord¹.

La serra de Collserola, així com els turons de Monterols, el Putget, el Carmel i la Rovira són formats per pissarres i gresos intruïts per granitoides i, localment, per calcàries; totes aquestes roques d'edat paleozoica. Un sistema de falles esglaona aquests conjunts de roques fins a sota el mar.

Als graons més baixos, sobre les roques paleozoiques, hi ha dipòsits més moderns, del Neogen, en concret del Miocè, amb abundats restes fòssils marins que es poden observar a Montjuïc, i del Pliocè, que afloren en petits relleus com el *Mont Taber*, primigeni assentament romà de la ciutat.

Al pla de Barcelona tots els materials paleozoics, miocens i pliocens són recoberts per dipòsits del Quaternari antic o Plistocè damunt dels quals hi ha materials més recents, del Holocè.

Al peu de la serra de Collserola aquests dipòsits són formats per arrossegalls procedents d'aquests relleus i a la part baixa de la ciutat per dipòsits de platja o d'antigues maresmes, que permeten reconstruir el traçat del litoral en diferents moments del passat. A banda i banda del pla de Barcelona, i separats per Montjuïc, s'estenen els deltes del Llobregat i del Besòs².

El centre de la ciutat romana, actual Barri Gòtic, era on es creuaven el Cardo i el Decumanus, avui carrers del Bisbe i Llibreteria. Molt a prop encara podem veure les restes del temple romà d'August. De fet el nucli originari de la Barcelona romana i medieval és encara el cor de la Barcelona del segle XXI. En el seu entramat de carrerons i places hi ha tot el passat i el present de la ciutat³.

¹ Ajuntament de Barcelona, http://w3.bcn.cat/turisme/0,4022,495525130_543993761_1,00.html

² IGC, http://www.igc.cat/web/files/201010_igc_racab_plafo_fabra.pdf

³ Extret de <http://www.barcelonaturisme.com/Barri-Gotic/xMCfM9AMDl IKCeziRpMoM4I2 IxcOwopIHluCmpvC8>, data de consulta 24 de març de 2015

3. CONTEXT HISTÒRIC I ARQUEOLÒGIC

3.1. Context històric

L'ocupació d'aquesta zona està ben documentada des d'època romana (avui dia encara podem observar un seguit d'arcades de l'aqüeducte a la mitgera de la finca núm. 16 del carrer de Duran i Bas). Posteriorment, ja en època medieval, amb l'expansió de la ciutat més enllà del perímetre romà, aquest sector va ésser ocupat per la Vilanova dels Arcs a partir aproximadament del segle X. Aquesta vilanova va ésser un dels burgs que es varen situar al voltant del recinte fortificat, especialment a tocar de les quatre portes que s'obrien a l'antiga muralla romana. Tot indica que el topònim d'aquest burg prové del fet que aquest indret era travessat pels aqüeductes que abastien la ciutat des d'època altimperial, traçat que es prolonga pel mig de la finca objecte de la present intervenció – entre el cos del carrer Ripoll i el del carrer dels Capellans, fins assolir el recinte murallat de la ciutat romana. Durant el període altmedieval (moment de la formació de la Vilanova dels Arcs) l'aqüeducte romà va ser integrat com a límit i part de diferents construccions realitzades als segles X, XI i XII. En aquest sentit cal destacar el paper que va jugar les principals vies de comunicació, així com el traçat de l'aqüeducte en el procés d'articulació de la trama urbana en època medieval.

En la zona que ens ocupa, entre els segles XIII-XIV, es documenta la presència d'un hostel conegut amb els noms d'Hostal d'en Garcia o Hostal del Lleó. En el segle XV, s'ubiquen en aquesta zona les Escoles Majors de la Ciutat. L'abandó definitiu de la finca per part de les Escoles va dur aparellat algunes obres de reforma. (CABALLÉ, 2002).

En el segle XVI, l'edifici de Ripoll 25 fou la probable residència dels canonges de la família Sorts. Des de 1636 i fins a 1700 es configura una gran propietat amb successives adquisicions realitzades per Joan Sabater i el seu fill Vicenç Sabater. A partir de la compra de la casa de la família Sorts, els Sabater inicien una política expansiva consistent en la compra de les propietats veïnes. En aquesta època es configura el pati del pis principal on abans hi havia hagut 3 cases ja mig enderrocades a mitjan segle XVII. La gran finca dels Sabater passa a la família de Ramon, a principi del segle XVIII. Al 1716 hi ha una part força enderrocada i al 1735 es realitza una reconstrucció generalitzada. A finals de segle es produeixen diferents i repetides obres de reforma que afecten principalment el nombre i configuració de les obertures. Al llarg del segle XIX es realitzen diferents campanyes de reforma. Reformes interiors entre les quals destaquen la instal·lació d'una escola de nens i d'unes oficines comercials.

3.2. Context arqueològic

L'any 1988, en enderrocar una finca al carrer de Duran i Bas, es va posar al descobert un tram d'un dels aqüeductes que abastia d'aigua la colona romana de *Barcino*. L'aqüeducte s'havia conservat en ser reaprofitat per tal de construir una de les parets mitgeres de la finca.

Entre l'abril i el setembre del 2004, es va dur a terme una intervenció arqueològica en extensió al solar delimitat pel carrer Capellans número 4 i carrer de Sagristans números 2-6. El motiu d'aquesta intervenció, dirigida per l'arqueòleg Jordi Nogués, va ser la construcció d'un nou edifici. L'excavació va permetre documentar una fase constructiva baixmedieval amb reformes fins a època moderna, així com un elevat nombre de sitges i pous (MIRÓ, 2005: 143).

A la finca de l'altra banda del carrer; Avda. del Portal de l'Àngel, 11-13, es va dur a terme una intervenció arqueològica l'any 2007 dirigida per l'arqueòleg José Manuel Espejo que va permetre documentar el rudus d'una via alt-imperial que, probablement, comunicava amb la via sepulcral conservada a la plaça Vila de Madrid⁴.

En aquesta mateixa finca, entre els anys 2009 i 2010 es va duu a terme una intervenció arqueològica dirigida per Miquel Gea i Núria Cabañas, en la que es van localitzar diverses estructures que es circumscriuen en tres fases cronològiques diferenciades; època romana, època medieval i època contemporània.

4. MOTIVACIÓ I OBJECTIUS

La intervenció arqueològica és motivada pel projecte de remodelació del local comercial situat en la planta baixa de la finca. El projecte comporta l'enderroc parcial d'un mur de càrrega i el reforçament d'aquest per mitjà de pilars, la fonamentació d'aquests pilars implica l'afectació en el subsòl del local.

L'objectiu de la intervenció s'ha centrat en la documentació de l'estratigrafia i de les estructures aparegudes en els diversos sondejos efectuats en els punts a on estan projectades les fonamentacions dels futurs pilars.

5. FONAMENTS DE DRET

La intervenció és de caràcter preventiu atenent a:

- Llei 9/1993 30 de setembre del Patrimoni Cultural Català (DOGC 1807 de l'11 d'octubre de 1993).
- Decret 78/2002 de 5 de març del Reglament de protecció del patrimoni arqueològic i paleontològic (DOGC 3594 de 13 de març de 2002).

6. TREBALLS REALITZATS

Els treballs realitzats han consistit en el control de les actuacions necessàries per a efectuar les fonamentacions dels pilars previstos en el projecte d'obra. En total, s'han efectuat un total de vuit sondejos i quatre riestes.

Els sondejos corresponents als fossats destinats a les futures fonamentacions s'han identificat com a:

- S1: de 2'60m de llargada per 1'45m d'amplada.
- S2: de 3'50m de llargada per 1'50m d'amplada.

⁴ Pujades, J. (2008), 196

- S3: de 1m de llargada per 1'60m d'amplada.
- S4: de 1'10m de llargada per 1'75m d'amplada.
- S5: de 1'65m de llargada per 1'60m d'amplada.
- S6: de 1m de llargada per 1'50m d'amplada.
- S7: de 1'70m de llargada per 1'70m d'amplada.
- S8: de 1'10m de llargada per 1'60m d'amplada.

La profunditat assolida en els diversos sondejos realitzats a variat en funció de la localització del terreny geològic, atesa la necessitat prevista en el projecte d'obra de disposar d'un terreny ferm per assentar les futures fonamentacions. Cal assenyalar que durant la realització dels sondejos S1 i S2 s'ha localitzat la xarxa de clavegueram actualment en ús de l'edifici. Aquest fet ha motivat un canvi en la planificació de les fonamentacions previstes en aquesta zona anul·lant els pilars previstos. Per tant, s'ha procedit al rebliment dels sondejos iniciats.



A l'esquerra, vista del clavegueram localitzat en el sondeig S2. A la dreta, vista de la riosta R2.

Les riostes entre sondejos s'han identificat com a:


- R1: de 1'40m de llargada per 0'60m d'amplada assolint una profunditat de 1'20m des de la rasant del paviment actual.
- R2: de 1'95m de llargada per 0'60m d'amplada assolint una profunditat de 1'20m des de la rasant del paviment actual.
- R3: de 2'16m de llargada per 0'60m d'amplada assolint una profunditat de 1'20m des de la rasant del paviment actual..
- R4: de 2'00m de llargada per 0'60m d'amplada assolint una profunditat de 1'20m des de la rasant del paviment actual.



Vista dels treballs duts a terme amb mitjans mecànics.

Les tasques de rebaix s'han efectuat tant amb mitjans mecànics (bobcat) com de manera manual; aquests treballs han prioritzat les tasques dutes a terme per mitjans mecànics per tal d'economitzar al màxim les hores de treball de la màquina. De manera que una vegada assolides les cotes de fondària previstes o bé, assolida la cota de coronament de les estructures localitzades, els treballs han continuat de manera manual per tal de poder documentar acuradament l'estratigrafia i les estructures localitzades a l'interior dels diversos sondejos.

Ateses les cotes de profunditat previstes en el projecte d'obra, la totalitat de les estructures localitzades en els diversos sondejos s'han vist afectades de manera parcial. Així, doncs, s'ha procedit a l'elaboració de diversos informes per tal de procedir a l'eliminació d'aquestes estructures, prèvia autorització dels tècnics del Departament de Cultura de la Generalitat així com dels tècnics de l'Ajuntament de Barcelona. Aquests treballs d'eliminació s'han dut a terme tant amb mitjans mecànics com de manera manual, en funció de les característiques de cada estructura i del procediment necessari per tal de documentar-les de manera exhaustiva.



Vista de les tasques de desmuntatge de les estructures localitzades a l'interior dels fossats S5 (imatge de l'esquerra) i S7 (imatge de la dreta).

7. METODOLOGIA

Registre estratigràfic

La metodologia utilitzada per aquesta intervenció es basa en el mètode de registre Harris / Carandini, que consisteix en el registre objectiu i en la documentació exhaustiva de restes i estrats, utilitzant per això un model de fitxes específiques.

Topografia i planimetria

Les restes s'han vinculat geogràficament amb les coordenades UTM (ETRS89), per tal de documentar i facilitar la interpretació de la seqüència estratigràfica. La topografia i la planimetria han estat tractats informàticament amb programari CAD (Autodesk Autocad) i SIG (ESRI ArcGis).

Documentació fotogràfica

Per tal de deixar una constància visual dels treballs realitzats, així com de les restes aparegudes, s'ha realitzat un registre fotogràfic exhaustiu en format digital d'alta resolució.

8. RESULTATS DE LA INTERVENCIÓ

Les tasques arqueològiques dutes a terme en la finca de l'Avinguda del Portal de l'Àngel, 12/ Carrer de Duran i Bas, 1 en motiu del projecte de reforma del local comercial situat a la planta baixa de l'immoble, han permès identificar diverses estructures que cronològicament es situen en quatre períodes clarament diferenciats: època tardoantiga, època medieval, època moderna i època contemporània.

Per tal de facilitar la comprensió tant dels treballs i com la ubicació de les estructures localitzades hem dividit la zona de la intervenció arqueològica en dos sectors; local gran (costat de mar) i local petit (costat de muntanya).

Local Gran

En aquest sector s'han dut a terme els sondejos S2, S4, S5 i S6, així com les riostes R3 i R4. Els treballs arqueològics duts a terme han permès identificar la seqüència estratigràfica completa d'època contemporània en la totalitat dels sondejos realitzats. Així, s'ha identificat la pavimentació contemporània corresponent a l'ús de l'espai com a local comercial (UE 13) que reposava al damunt d'un estrat d'anivellament de runa (UE 14), corresponent al segle XX i XXI.

S2

En aquest sondeig, l'estrat de runa UE 14 cobria un paviment de ciment lliscat (UE 15) corresponent a un semisoterrani ubicat en la part nord del local. Sota d'aquest paviment s'ha identificat un estrat d'anivellament (UE 26) consistent en terra i runa que cobria dos basaments de pilar de formigó (UE 27 i UE 28) que corresponien al suport d'un altell situat en aquesta zona del local a finals del segle XX. Alhora, l'estrat d'anivellament UE 26 cobria també una canalització de formigó (UE 23) corresponent a la xarxa de clavegueram de l'edifici actual. La presència d'aquest clavegueram actualment en ús ha comportat la desestimació per part de la direcció d'obra de la realització del pilar previst en el projecte. Per tant, les tasques de rebaix en aquesta zona han finalitzat i s'ha procedit al rebliment del fossat.



Vista general del sondeig 2.

S4

Els treballs en aquest sondeig han permès documentar una canalització de formigó (UE 49) similar a la identificada en el sondeig S2, en aquesta ocasió estava en desús i per tant s'ha optat per continuar els treballs de rebaix. La construcció d'aquesta canalització de formigó seccionava un estrat d'anivellament (UE 22) de terra argilosa amb restes de morter cobert per l'estrat UE 14. Aquest estrat reposava al damunt d'una claveguera de maons lligats amb morter de calç (UE 34), que havia estat construïda en un estrat d'anivellament de matriu argilosa (UE 43). Sota d'aquest estrat se n'ha localitzat un altre també de matriu argilosa amb nombroses restes de morter desgranat i algun còdol (UE 32). Aquest estrat reposava directament sobre el terreny geològic (UE 50); de matriu argilosa i nòduls de calç carbonatada.



Vista de la canalització de formigó (UE 49) a l'interior del sondeig S4.

S5

En aquest sondeig s'ha pogut documentar, sota l'estrat d'anivellament UE 14, un tram de la claveguera de formigó UE 49 paral·lela al mur objecte de reforma i un tram de la claveguera de maons UE 34. Aquesta estructura s'assentava parcialment al damunt d'un mur (UE 39) fet de pedres desbastades lligades amb morter de calç. Aquest tram de mur presenta una llargada de 1'20m per 0'45m d'amplada i una profunditat màxima documentada de 0'40m. Associat a aquesta estructura s'han identificat dos estrats d'enderroc (UE 44 –vessant sud- i UE 45 –vessant nord-). L'estrat UE 45 reposava al damunt d'un mur (UE 65) fet de pedres desbastades lligades amb morter de calç, el tram documentat consta de 0'70m de llargada per 0'45m d'amplada i s'adossa al mur UE 39.



Vista general de les estructures localitzades a l'interior del sondeig S5.

En la vessant sud, l'estrat UE 45 reposava al damunt d'un paviment de pedres lligades amb terra (UE 63) que s'adossa al mur UE 39. Tant el mur UE 39 com el paviment UE 63 estaven seccionats per la construcció de la claveguera de formigó UE 49. El paviment de pedres UE 63 s'assentava al damunt de l'estrat UE 66 que cobria el terreny geològic UE 50.

La construcció del mur UE 39 es duagué a terme seccionant (UE 67) l'estrat UE 69; un estrat consistent en el rebliment d'una fossa (UE 70) de planta pseudovalada retallada en el terreny geològic. Per una banda, el material ceràmic recuperat a l'interior (UE 68) de la rasa de construcció del mur UE 39 ens permet situar cronològicament la seva elaboració entorn al darrer terç del segle XVII. D'altra banda, els materials recuperats en l'estrat (UE 69) que rebleix la fossa UE 70 situa cronològicament l'entrada en desús d'aquesta fossa cap a finals del segle XV.



Vista zenital de la fossa UE 70 una vegada finalitzada la seva excavació.

S6

En aquest sondeig s'ha pogut documentar la continuïtat de la xarxa de clavegueram contemporània. Així, sota l'estrat UE 14, s'ha identificat un tram de la claveguera de maons UE 34 i un tram de la claveguera de maons UE 49. Els treballs arqueològics han posat de manifest l'existència d'un rebaix de grans dimensions en la zona de façana de l'edifici actual que correspon al moment de construcció de la fonamentació de la façana (UE 58). Així, sota del tram de claveguera UE 34 s'ha documentat un estrat de terra, grava i runa (UE 43) que correspon al rebliment d'aquest rebaix.




Vista del paviment UE 63 a l'interior del sondeig S6.

Aquest estrat reposava al damunt de l'estrat d'enderroc UE 44 (identificat en la realització del sondeig S5) que cobria un tram del paviment de pedres UE 63 (identificat ja a l'interior del sondeig S5). El paviment de pedres UE 63 s'assentava al damunt de l'estrat UE 66 que cobria el terreny geològic UE 50.

R3 i R4

Els treballs realitzats en les riestes han permès identificar sota l'estrat UE 02 la presència de l'estrat UE 29, corresponent al rebliment de la rasa (UE 31) per a la col·locació de la canalització de ciment UE 49. Atenent la fondària prevista per aquest rebaixos (-1'20 respecte la rasant del paviment actual) l'estrat UE 29 no s'ha esgotat en cap dels dos fossats.



Vista de l'estrat UE 29 a l'interior dels fossats corresponents a les riestes R4 (esquerra) i R3 (dreta).

Local petit

En aquest sector s'han dut a terme els sondejos S1, S3, S7 i S8, així com les riestes R1 i R2. Els treballs arqueològics duts a terme fins al moment han permès identificar la seqüència estratigràfica completa d'època contemporània en la totalitat dels sondejos realitzats. Així, s'ha identificat la pavimentació contemporània corresponent a l'ús de l'espai com a local comercial (UE 01) que reposava al damunt d'un estrat d'anivellament de runa (UE 02), corresponent al segle XX i XXI.

S1

En aquest sondeig, l'estrat de runa UE 02 cobria per una banda; les restes d'un paviment de pedres lligades amb morter de calç (UE 03) que s'assentava al damunt d'una preparació de sorra (UE 11). Aquest paviment contemporani correspon a la pavimentació original de l'edifici actual. Alhora, l'estrat UE 02 també cobria un tram d'una claveguera de maons lligats amb morter de calç (UE 16), que transcorre paral·lelament al mur objecte de reforma en direcció a l'Avda. del Portal de l'Àngel. Aquesta claveguera correspon a la xarxa de clavegueram original de l'edificació actual i, per tant, és coetània a la pavimentació UE 03. Per altra banda, l'estrat UE 02 també cobria un estrat d'anivellament, també de runa (UE 06) corresponent al rebliment de la rasa per a la col·locació de dues canalitzacions de formigó (UE 07 i UE 12) que s'unien a una aqueta feta de maons lligats amb ciment (UE 08). Aquesta arqueta recollia les aigües brutes d'ambdues canalitzacions i les desaguava en direcció al carrer Duran i Bas per mitjà d'una altra canalització de formigó (UE 23). Identificat en la realització del sondeig S1). La presència d'aquest clavegueram actualment en ús ha comportat la

desestimació per part de la direcció d'obra de la realització del pilar previst en el projecte. Per tant, les tasques de rebaix en aquesta zona han finalitzat i s'ha procedit al rebliment del fossat.



Vista del sistema de clavegueram actual (UE 07, UE 08 i UE 12) localitzat a l'interior del sondeig S1.

S3

Els treballs en aquest sondeig han permès documentar un tram de la claveguera de maons UE 16 que just en aquesta zona el seu traçat girava en direcció al carrer de Duran i Bas, travessant el mur a reformar (UE 41) i connectant amb la claveguera UE 33 (documentada en el sondeig 4 –situat en el sector del Local gran-). El tram de claveguera localitzat (UE 16) s'assentava al damunt d'un tram de mur (UE 48); fet de pedres desbastades lligades amb morter pobre en calç. El tram documentat consta de 1'08m de llargada per 0'45m d'amplada. La construcció de la claveguera UE 16 seccionava també un estrat de graves (UE 22) que s'adossava a aquest tram de mur (UE 48) i que reposava al damunt d'un estrat de matriu argilosa (UE 53) de característiques molt similars a l'estrat UE 32 identificat en el sondeig S4.



Vista zenital del tram de mur UE 48, localitzat a l'interior del sondeig S3.


L'estrat UE 53 estava cobrint tant el terreny geològic UE 50 com l'estrat UE 73; un estrat de matriu argilosa amb pedres i carbons. Aquest estrat estava reblint la sitja UE 72. La ubicació d'aquest retall respecte la superfície del sondeig ha comportat que la sitja UE 72 s'hagi excavat parcialment fins a poder documentar la seva potència i recuperar-ne la secció del seu perfil. Els materials recuperats en l'excavació del rebliment d'aquesta sitja permet situar la seva entrada en desús en època tardoantiga, entre els segles VI-VII dC.



Vista de la sitja UE 72; a l'esquerra al inici de la seva excavació. A la dreta, una vegada finalitzats els treballs arqueològics.

S7

En aquest sondeig s'ha pogut documentar, sota l'estrat d'anivellament UE 02, les restes d'un paviment de pedres lligades amb morter de calç (UE 03) que s'assentava al damunt d'una preparació de sorra (UE 11). Aquest estrat de preparació cobria un estrat d'anivellament (UE 21) heterogeni; terra argilosa, runa, restes de morter. Es tracta d'un estrat equiparable al identificat com UE 43 en el sondeig S6, atès que rebleix el rebaix de grans dimensions en la zona de façana de l'edifici actual que correspon al moment de construcció de la fonamentació de la façana (UE 58).



Vista general de les estructures (UE 39, UE 54 i UE 55) localitzades a l'interior del sondeig S7.

L'estrat UE 21 cobria dos trams de mur (UE 39 i UE 55). El tram de mur UE 39 correspon a la continuïtat del mur identificat en el sondeig S5 que hauria estat seccionat (UE 40) per la construcció de l'edificació actual (UE 41). En aquest sondeig s'ha pogut identificar un tram de 0'90m de llargada amb una amplada de 0'45m del mur UE 39. Aquest tram de mur s'adossa a un altre tram de mur (UE 55), fet de pedres desbastades lligades amb morter pobre en calç. El tram documentat consta de 1'10m de llargada per 1m d'amplada. A ambdós murs de li adossa un paviment de pedres lligades amb terra (UE 54), també cobert per l'estrat contemporani UE 21.

La construcció tant dels murs (UE 39 i UE 55) com del paviment de pedres UE 54 es duu a terme seccionant parcialment l'estrat UE 53 (estrat ja identificat en el sondeig S3) que reposava al damunt del terreny geològic (UE 50) i també cobria l'estrat UE 75; consistent en terra de matriu argilosa amb pedres i carbons. Aquest estrat consisteix en el rebliment de la sitja UE 74. La ubicació d'aquest retall respecte la superfície del sondeig ha comportat que la sitja UE 72 s'hagi excavat parcialment fins a poder documentar la seva potència i recuperar-ne la secció del seu perfil. Els materials recuperats en l'excavació del rebliment d'aquesta sitja permet situar la seva entrada en desús en època tardoantiga, entre els segles VI-VII dC.



Vista de la sitja UE 74 una vegada finalitzada la seva excavació.

S8

Els treballs duts a terme en aquest sondeig han permès identificar sota l'estrat d'anivellament UE 02, l'estrat de rebliment UE 21 localitzat ja en el sondeig S7 que s'adossa tant al mur objecte de la reforma (UE 41) com al mur de façana de l'edificació actual (UE 58). Aquest estrat reposava al damunt d'un nivell de circulació de morter (UE 57) corresponent a la de construcció de l'edificació actual.



Vista zenital de la coberta de volta de maons a plec de llibre (UE 60) a l'interior del sondeig S8.


Aquest estrat cobria una cisterna que presenta una coberta (UE 60) consistent en una volta de maons disposats a plec de llibre lligats amb morter de calç. La seva construcció és coetània a la construcció de l'edificació actual. La cisterna és de planta quadrangular i presenta les parets fetes amb pedres desbastades i maons lligats amb morter (UE 61) i una solera de maons (UE 62). Es trobava reblerta per un estrat de runa (UE 63) que n'amortitzava la seva funcionalitat. La localització d'una moneda de 1816 en l'estrat UE 57 confirma la cronologia de principis de segle XIX per a la construcció d'aquesta estructura soterrada, coetània a la construcció de les fonamentacions de l'edificació actual.



A l'esquerra, volta de maons UE 60 i l'estrat UE 63. A la dreta, vista de la solera UE 62 i de la paret UE 61 de la cisterna del sondeig S8.

R1 i R2

Els treballs realitzats en les riostes han permès identificar sota l'estrat UE 02 la presència de l'estrat UE 21. Atenent la fondària prevista per aquest rebaixos (-1'20 respecte la rasant del paviment actual) l'estrat UE 21 no s'ha esgotat en cap dels dos fossats.



Vista de l'estrat UE 21 a l'interior dels fossats corresponents a les riostes R2 (esquerra) i R1 (dreta).

Valoracions finals

Les dades recollides ens permeten entreveure quatre fases cronològiques clarament diferenciades. La primera es situaria en època tardoantiga i estaria representada per les sitges UE 72 i 74. Els materials ceràmics recuperats (produccions amfòriques africanes, vaixel·la de taula de producció en sigil·lates africanes D, etc.) en els respectius rebliments d'aquestes estructures negatives (UE 73 i UE 75) ens remet a una cronologia de segle VI dC.

La segona fase cronològica es situaria en època baixmedieval al que correspondrien les fosses UE 70 i UE 71, i els estrats UE 53 i UE 66, de la mateixa manera que el tram de mur UE 65. Els materials ceràmics (produccions de blava de Barcelona i blava de Paterna) recollits en els rebliments UE 32 i UE 69 (corresponents a les fosses UE 71 i UE 70 respectivament) situen un horitzó cronològic de finals del segle XV per a la construcció del mur UE 65 que s'assenta al damunt del rebliment UE 69.

Els treballs arqueològics han permès identificar una reforma constructiva de l'edificació baixmedieval que ens permet establir una tercera fase cronològica que es situa en època moderna. Concretament, s'ha pogut identificar la construcció dels murs UE 39, UE 48, UE 55, UE 64, i els paviments de pedra UE 54 i UE 63 associats a aquests murs. La localització de material ceràmic corresponent a produccions de pisa blanca d'influència francesa en el rebliment de la rasa de construcció del mur UE 39 ens permet situar aquesta reforma constructiva entre finals del segle XVII i els inicis del segle XVIII.

La darrera fase ens situa ja en època contemporània, on podem observar la construcció dels murs de l'edifici actual (UE 41 i UE 58), la cisterna UE 61 i del sistema de clavegueram original (UE 04, UE 16, UE 33, UE 34, UE 46, UE 47) així com la pavimentació de pedra lligada amb morter UE 03. Els treballs arqueològics han permès recuperar una moneda de 8 maravedís de Ferran VII (1816) en el nivell de circulació corresponent al moment de construcció de l'edificació (UE 57), fet que ens remet al primer terç del segle XIX. Posteriorment, ja al segle XX identifiquem les pavimentacions corresponents a l'ús de la planta baixa com a local comercial (UE 01 i UE 13) i la remodelació de la xarxa de clavegueram original (UE 07, UE 08, UE 12, UE 23 i UE 49).

9. CONCLUSIONS

Les dades recollides en el transcurs de les tasques arqueològiques realitzades en motiu del projecte de remodelació del local comercial situat en la planta baixa de la finca número 12 de l'Avinguda del Portal de l'Àngel se sumen a les ja conegudes d'intervencions anteriors dutes a terme en la mateix finca⁵. Així, s'ha pogut localitzar diverses estructures que es situen en quatre fases cronològiques clarament diferenciades; època tardoantiga, època baixmedieval, època moderna i època contemporània.

A diferència de les intervencions arqueològiques anteriors, la primera fase que es desprèn de les tasques dutes a terme s'estableix arran de la localització i excavació parcial de dues sitges que cronològicament cal situar al segle VI dC. Cal tenir en compte que les anteriors intervencions determinaven l'existència d'una fase d'època romana sense precisar la seva cronologia atesa la manca de materials arqueològics. Malgrat això, identificaven dos trams de paviments de lloses i, a tall d'hipòtesis, els associaven a època romana. Atenent a les dades recollides en la present intervenció i prenent com a referència les cotes altimètriques associades als paviments localitzats en les intervencions dels anys 2009-2010, creiem que aquests dos trams de paviment no corresponen a època romana, sinó que presenten les mateixes característiques constructives i les mateixes cotes que els paviments UE 54 i UE 63 que cronològicament s'adscriuen a època moderna (segle XVII – XVIII).

La segona fase cronològica correspon a època baixmedieval i està representada per un tram de mur (UE 65) i dues fosses de planta irregular (UE 70 i UE 71). A tall d'hipòtesi, les dues fosses podrien correspondre a retalls d'extracció d'argila relacionats amb la pròpia construcció de l'edificació medieval (de la que només hem pogut identificar un tram de mur – UE 65 -).

La resta d'estructures identificades en els diversos sondejos i relacionables amb el mur UE 65 corresponen a una reforma constructiva de l'edificació medieval que cal situar cronològicament en època moderna, entre finals del segle XVII i els inicis del segle XVIII. Cal destacar que en les intervencions arqueològiques dels anys 2009-2010, les estructures localitzades s'associen a època medieval atenent a la seva tipologia constructiva sense tenir algun tipus de material arqueològic que en faciliti una adscripció cronològica clara. Atesa la orientació de les estructures i la similitud en quant a la seva tipologia constructiva cal tenir present la possibilitat que la major part de les estructures identificades puguin correspondre a la reforma d'època moderna del l'edifici medieval.

Finalment, la darrera fase cronològica es situa en època contemporània amb la construcció de l'edificació actualment dempeus. La seva construcció cal situar-la al primer terç del segle XIX, tal i com ho confirma la localització d'una moneda de 8 maravedís en el nivell de circulació corresponent a la fase de construcció de l'edifici. Aquesta edificació correspondria, doncs, a la que es reflecteix en la planimetria de Garriga i Roca; concretament en el Quarteró número 35, en el que es refereix a l'edificació com a una construcció recent.

⁵ GEA, M. (2009) / CABAÑAS, N. (2010).

10. BIBLIOGRAFIA

CABAÑAS, N. (2010): Memòria de la intervenció arqueològica a l'Avinguda del Portal de l'Àngel, 12/ carrer de Duran i Bas, 1. Barcelona. Febrer de 2010. Inèdit.

GEA, M. (2009): Memòria de la intervenció arqueològica a l'Avinguda del Portal de l'Àngel, 12/ carrer de Duran i Bas, 1. Barcelona. Octubre – novembre de 2009. Inèdit.

NADAL, E. (2016): Memòria de la intervenció arqueològica al carrer de Ripoll, 25 / Plaça Vuit de març. Barcelona. Inèdit.

PUJADES, J. (2008): "Balanz de l'activitat arqueològica a la ciutat", Quaderns d'Arqueologia i Història de la Ciutat de Barcelona. Quarhis, núm 04. Barcelona, pp. 177-201.

TRIAY, V.; GONZÁLEZ, LL.J. (2011): Memòria de la intervenció arqueològica preventiva efectuada a la finca Ripoll 25, Capellans 10-16, Districte de Ciutat Vella, Barcelona, ATICS. Inèdit.

ANNEX 1. DOCUMENTACIÓ ADMINISTRATIVA

Expedient 437 K121 NB 2019-1-23243 d'autorització d'una intervenció arqueològica preventiva al Portal de l'Àngel, 12 i carrer Duran i Bas, 1 de Barcelona, (Barcelonès), segons el procediment establert en l'article 30 i següents del Decret 78/2002, de 5 de març de 2002, del Reglament de protecció del patrimoni arqueològic i paleontològic.

Antecedents

1. Els anys 2009-2010 es va realitzar una primera intervenció arqueològica al subsòl d'aquest mateix edifici. La intervenció va consistir en l'obertura de vàries cales per a fonamentar uns pilars nous, les quals van permetre documentar diverses estructures que es van situar en tres fases cronològiques. De la fase més antiga es van localitzar dos paviments de lloses que recolzaven directament sobre el terreny natural i que seguien una orientació ben diferent de les estructures d'èpoques posteriors. Donada la manca de material no es va poder datar, però no es descarta la possibilitat que es puguin relacionar amb la via romana documentada en diversos solars de la mateixa avinguda del Portal de l'Àngel.

Fets

1. En data 17 de gener de 2019 (registre núm. 136/0390E) els senyors Jorge Pons Sánchez, representant de FRANCHISING CALZEDONIA ESPAÑA SA i Carles Vicente Guitart, Director de Memòria, Història i Patrimoni de l'ICUB, van presentar una sol·licitud d'intervenció arqueològica preventiva a l'avinguda Portal de l'Àngel, 12 i carrer Duran i Bas, 1 de Barcelona, sota la direcció d'Esteve Nadal i Roma (Actium) del 4 al 28 de febrer de 2019.
2. En data 24 de gener de 2019 l'arqueòloga territorial va emetre informe favorable sobre la sol·licitud esmentada.
3. En data 24 de gener de 2019 el Servei d'Arqueologia i Paleontologia proposa autoritzar la intervenció.

Motivació

Treballs de refonamentació de l'edifici per a la reforma interior d'un local comercial situat a la planta baixa.

Fonaments de dret

1. Article 47 i següents de la Llei 9/1993, de 30 de setembre, del patrimoni cultural català (DOGC núm. 1807).
2. Decret 78/2002, de 5 de març de 2002, del Reglament de protecció del patrimoni arqueològic i paleontològic (DOGC núm. 3594).
3. Decret 304/2011, de 29 de març, de reestructuració del Departament de Cultura (DOGC NÚM. 5849, de 31.3.2011); i Resolució CMC/254/2010, de 8 de gener, de delegació de competències de la persona titular de la Direcció General del Patrimoni Cultural en les persones directores dels Serveis Territorials del Departament de Cultura i Mitjans de Comunicació (DOGC núm. 5566, de 12.2.2010).

Resolució

Per tot això, **resolc:**

1. **Autoritzar** la realització d'una intervenció arqueològica preventiva d'acord amb les dades i condicions següents:

Lloc de la intervenció: Portal de l'Àngel, 12 i carrer Duran i Bas, 1 (Barcelona, Barcelonès).

Institució autoritzada: FRANCHISING CALZEDONIA ESPAÑA S.A.

Direcció de la intervenció: Esteve Nadal Roma (Actium).

Plaça Salvador Seguí, 1-9
08001 Barcelona
Teléfono 933 63 28 70



Doc. original signat per:
Maria Angels Torras Ripoll -
DNI 45464328K (AUT)
25/01/2019

Document electrònic garantit amb signatura electrònica. Podeu verificar la integritat d'aquest document a l'adreça web csv.gencat.cat

Original electrònic / Còpia autèntica

CODI SEGUR DE VERIFICACIÓ



044FC0WN1UKY1AFETPL8LGQZPWNH6B63

Data creació còpia:
25/01/2019
Data caducitat còpia:
25/01/2022
Pàgina 1 de 2



Activitat autoritzada: control i excavació.
Termini de realització: del 4 de febrer al 28 de febrer de 2019.
Loc de dipòsit provisional de les restes: Museu d'Història de Barcelona.

La intervenció arqueològica autoritzada haurà de ser realitzada en els termes descrits en la documentació presentada per a la tramitació de l'expedient i d'acord amb les disposicions de la Llei 9/1993, del patrimoni cultural català, i del Decret 78/2002, del reglament de protecció del patrimoni arqueològic i paleontològic.

El termini de dos anys previst per a la presentació de la memòria, s'entendrà que comença a comptar a partir del dia en què ha finalitzat la intervenció.

2. **Notificar** aquesta resolució, que no exhaureix la via administrativa, a la persona o entitat interessada i comunicar-li que contra aquesta pot interposar-hi recurs d'alçada davant la consellera de Cultura, en el termini d'un mes a comptar de l'endemà de la recepció d'aquesta notificació.

Notificar, així mateix, aquesta resolució a l'ajuntament del municipi afectat, i comunicar-li que contra aquesta pot interposar-hi recurs contenciós administratiu davant el Tribunal Superior de Justícia de Catalunya, en el termini de dos mesos a comptar de l'endemà de la recepció d'aquesta notificació. Potestativament, dins el mateix termini, podrà efectuar el requeriment previ previst a l'article 44 de la Llei 29/1998, de 13 de juliol, de la jurisdicció contenciosa administrativa.

Barcelona, 24 de gener de 2019

P.d. Resolució CMC/254/2010, DOGC 12.2.2010
La directora

M. Àngels Torras Ripoll

Plaça Salvador Seguí, 1-9
08001 Barcelona
Telèfon 933 63 28 70

GENERALITAT DE CATALUNYA



Doc.original signat per:
Maria Angels Torras Ripoll -
DNI 45464328K (AUT)
25/01/2019

Document electrònic garantit amb signatura electrònica. Podeu verificar la integritat d'aquest document a l'adreça web csv.gencat.cat

Original electrònic / Còpia autèntica

CODI SEGUR DE VERIFICACIÓ



044FC0WN1UKY1AFETPL8LGQZPWNH6B63

Data creació còpia:
25/01/2019
Data caducitat còpia:
25/01/2022
Pàgina 2 de 2

 Generalitat de Catalunya
Departament de Cultura
Direcció General del Patrimoni Cultural

Expedient 437 K121 NB 2019-2-23387 d'autorització d'un tractament de restes arqueològiques no extretes a: avinguda Portal de l'Àngel, 12 i carrer Duran i Bas, 1 de Barcelona (Barcelonès), segons el procediment establert en l'article 30 i següents del Decret 78/2002, de 5 de març de 2002, del Reglament de protecció del patrimoni arqueològic i paleontològic.

Antecedents

1. Els anys 2009-2010 es va realitzar una primera intervenció arqueològica al subsòl d'aquest mateix edifici. La intervenció va consistir en l'obertura de varies cales per a fonamentar uns pilars nous, les quals van permetre documentar diverses estructures que es van situar en tres fases cronològiques. De la fase més antiga es van localitzar dos paviments de lloses que recolzaven directament sobre el terreny natural i que seguien una orientació ben diferent de les estructures d'èpoques posteriors. Donada la manca de material no es va poder datar, però no es descarta la possibilitat que es puguin relacionar amb la via romana documentada en diversos solars de la mateixa avinguda del Portal de l'Àngel.
2. En data 17 de gener de 2019 (registre d'entrada núm. 136/390E) els senyors Jorge Pons Sánchez, representant de FRANCHISING CALZEDONIA ESPAÑA SA i Carles Vicente Guitart, Director de Memòria, Història i Patrimoni de l'ICUB, van presentar una sol·licitud d'intervenció arqueològica preventiva a l'avinguda Portal de l'Àngel, 12 i carrer Duran i Bas, 1 de Barcelona (Barcelonès) sota la direcció d'Esteve Nadal i Roma (Actium) del 4 al 28 de febrer de 2019 que fou resolta favorablement.

Fets

1. En data 15 de febrer de 2019 (registre d'entrada núm. 445/390E) els senyors Jorge Pons Sánchez, representant de FRANCHISING CALZEDONIA ESPAÑA SA i Carles Vicente Guitart, Director de Memòria, Història i Patrimoni de l'ICUB, van presentar una sol·licitud de tractament de restes arqueològiques no extretes en el marc de la intervenció arqueològica preventiva a l'avinguda Portal de l'Àngel, 12 i carrer Duran i Bas, 1 de Barcelona, (Barcelonès) sota la direcció d'Esteve Nadal i Roma (Actium) del 4 al 28 de febrer de 2019 .
2. Les restes per a les que es sol·licita el seu desmuntatge i eliminació parcial són les següents:

UE	Definició	Cronologia	Grau d'afectació
39	Mur	Època medieval	Afectació parcial
48	Mur	Època medieval	Afectació parcial
54	Paviment de pedra	Època medieval	Afectació parcial
55	Mur	Època medieval	Afectació parcial
63	Paviment de pedra	Època medieval	Afectació parcial
64	Envà	Època medieval	Afectació parcial
65	Mur	Època medieval	Afectació parcial

Portaferrissa, 1 (Palau Moja)
08002 Barcelona
Telèfon 933 162 740



Doc. original signat per:
Elsa Ibar Torras - DNI
46343190F (SIG) 04/03/2019

Document electrònic garantit amb signatura electrònica. Podeu verificar la integritat d'aquest document a l'adreça web csv.gencat.cat

Original electrònic / Còpia autèntica

CODI SEGUR DE VERIFICACIÓ



00QW6GP8AKU8RPJBZX1CEFZK74TVLUOP

Data creació còpia:
06/03/2019
Data caducitat còpia:
06/03/2022
Pàgina 1 de 3



Generalitat de Catalunya
Departament de Cultura
Direcció General del Patrimoni Cultural

3. En data 26 de febrer de 2019 l'arqueòloga territorial va emetre informe favorable sobre la sol·licitud esmentada, atès que les restes proposades pe al seu desmuntatge i eliminació parcial no tenen una gran entitat patrimonial i han estat correctament excavades i exhaustivament documentades salvant-ne els seus valors culturals.
4. En data 27 de febrer de 2019 el Servei d'Arqueologia i Paleontologia, rep la documentació de l'expedient i analitzats els diferents informes, proposa autoritzar la intervenció i el tractament de restes arqueològiques no extretes sol·licitat.

Motivació

Treballs de refonamentació de l'edifici per a la reforma interior d'un local comercial situat a la planta baixa.

Fonaments de dret

1. Article 47 i següents de la Llei 9/1993, de 30 de setembre, del patrimoni cultural català (DOGC núm. 1807).
2. Articles 14 i següents, i 30 i següents del Decret 78/2002, de 5 de març, del Reglament de protecció del patrimoni arqueològic i paleontològic (DOGC núm. 3594, de 13.3.2002).

Resolució

Per tot això, **resolc:**

1. **Autoritzar** la realització d'un tractament de restes arqueològiques no extretes d'acord amb les dades i condicions següents:

Lloc de la intervenció: Avinguda Portal de l'Àngel 12-carrer Duran i Bas, 1 de Barcelona, (Barcelonès).

Institució autoritzada: FRANCHISING CALZEDONIA ESPAÑA S.A.

Direcció de la intervenció: Esteve Nadal Roma, de l'empresa (ACTIUM).

Activitat autoritzada: desmuntatge i eliminació parcial de les restes relacionades al punt 2 dels Fets.

Termini de realització: dins els terminis d'autorització vigents fins al 28 de febrer de 2019.

Lloc de dipòsit provisional de les restes: Museu 'Història de Barcelona.

El tractament de restes arqueològiques no extretes autoritzat haurà de ser realitzat en els termes descrits en la documentació presentada per a la tramitació de l'expedient i d'acord amb les disposicions de la Llei 9/1993, del patrimoni cultural català, i del Decret 78/2002, del reglament de protecció del patrimoni arqueològic i paleontològic.

El termini de dos anys previst per a la presentació de la memòria, s'entendrà que comença a comptar a partir del dia en què ha finalitzat la intervenció.

2. **Notificar** aquesta resolució, que no exhaureix la via administrativa, a la persona o entitat interessada i comunicar-li que contra aquesta pot interposar-hi recurs d'alçada davant la consellera de Cultura, en el termini d'un mes a comptar de l'endemà de la recepció d'aquesta notificació.

Portaferrissa, 1 (Palau Moja)
08002 Barcelona
Telèfon 933 162 740



Doc.original signat per:
Elsa Ibar Torras - DNI
46343190F (SIG) 04/03/2019

Document electrònic garantit amb signatura electrònica. Podeu verificar la integritat d'aquest document a l'adreça web csv.gencat.cat

Original electrònic / Còpia autèntica

CODI SEGUR DE VERIFICACIÓ



00QW6GP8AKU8RPJBZX1CEFZK74TVLUOP

Data creació còpia:
06/03/2019
Data caducitat còpia:
06/03/2022
Pàgina 2 de 3

 Generalitat de Catalunya
Departament de Cultura
Direcció General del Patrimoni Cultural

Notificar, així mateix, aquesta resolució a l'ajuntament del municipi afectat, i comunicar-li que contra aquesta pot interposar-hi recurs contenciós administratiu davant el Tribunal Superior de Justícia de Catalunya, en el termini de dos mesos a comptar de l'endemà de la recepció d'aquesta notificació. Potestativament, dins el mateix termini, podrà efectuar el requeriment previ previst a l'article 44 de la Llei 29/1998, de 13 de juliol, de la jurisdicció contenciosa administrativa.

Barcelona, 27 de febrer de 2019

Elsa Ibar Torras
Directora general del Patrimoni Cultural

GENERALITAT DE CATALUNYA

Portaferrissa, 1 (Palau Moja)
08002 Barcelona
Telèfon 933 162 740



Doc.original signat per:
Elsa Ibar Torras - DNI
46343190F (SIG) 04/03/2019

Document electrònic garantit amb signatura electrònica. Podeu verificar la integritat
d'aquest document a l'adreça web csv.gencat.cat

Original electrònic / Còpia autèntica

CODI SEGUR DE VERIFICACIÓ



00QW6GP8AKU8RPJBZX1CEFZK74TVLUOP

Data creació còpia:
06/03/2019
Data caducitat còpia:
06/03/2022
Pàgina 3 de 3

ANNEX 2. DOCUMENTACIÓ FOTOGRÀFICA



FOTO 01. Vista general del sector identificat com a Local Gran.



FOTO 02. Vista general del sector identificat com a Local Petit.



FOTO 03. A la dreta de la imatge, vista zenital del tram de mur UE 48 a l'interior del sondeig S3.



FOTO 04. Vista zenital del tram de sitja UE 72, localitzada a l'interior del sondeig S3.



FOTO 05. Vista zenital de les diverses estructures situades a l'interior del sondeig S5. Al centre d la imatge es pot veure el mur UE 39. Al costat esquerra de la imatge l'envà de maons UE 64 i el paviment UE 63 adossant-se al mur UE 39. A la dreta de la imatge, tram del mur UE 65 adossat al mur UE 39.



FOTO 06. Vista zenital del retall corresponent a la fossa UE 70, localitzada a l'interior del sondeig S5.



FOTO 07. Vista zenital del tram de mur UE 55 (en primer pla) i del paviment de pedra UE 54 (part superior de la imatge), a l'interior del sondeig S7.



FOTO 08. Vista del tram de mur UE 39, a l'interior del sondeig S7.



FOTO 09. Vista del tram de sitja UE 74, localitzat a l'interior del sondeig S7.



FOTO 10. Vista zenital del paviment UE 63 a l'interior del sondeig S6.



FOTO 11. Vista de detall del paviment UE 63 a l'interior del sondeig S6.



FOTO 12. Vista del nivell de circulació UE 57, a l'interior del sondeig S8.



FOTO 13. Vista zenital de la coberta de maons a plec de llibre UE 60, localitzada a l'interior del sondeig S8.



FOTO 14. Vista zenital de la cisterna UE 61, localitzada a l'interior del sondeig S8.



FOTO 15. Vista del paviment de pedres UE 03.




FOTO 16. Vista final dels sondejos S4, S5 i S6, així com de les riostes R3 i R4. Situats en el sector denominat Local Gran.

ANNEX 3. DOCUMENTACIÓ PLANIMÈTRICA

Llegenda Gràfica

PLANTES

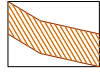
LÍMITS I PROJECCIONS



Límit d'excavació arqueològica



Límit d'excavació arqueològica

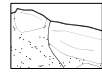


Projecció Tapia

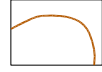


Projecció hipotètica

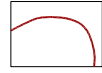
ESTRUCTURES



Estructures arqueològiques



Retall inferior - Estructura negativa




Retall superior - Estructura negativa

MATERIALS CONSTRUCTIUS




Pedra



Tapia



Tapia eslleïssada




Morter

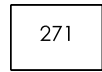


Estructures arqueològiques

TEXT



3,48 Cotes Altimètriques absolutes



271 Unitats Estratigràfiques Positives - Estrats




204 Unitats Estratigràfiques Negatives



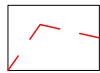
423 Unitats Estratigràfiques Positives - Elements

SECCIONS I ALÇATS

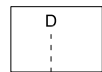
LÍMITS



Límit d'excavació arqueològica

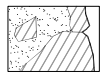


Límit d'excavació arqueològica




D Límit Secció / Alçat


ESTRUCTURES



Estructures arqueològiques

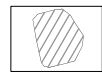


Tapia




Estrat arqueològic

MATERIALS CONSTRUCTIUS



Pedra

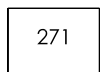


Morter



Estrat geològic


TEXT



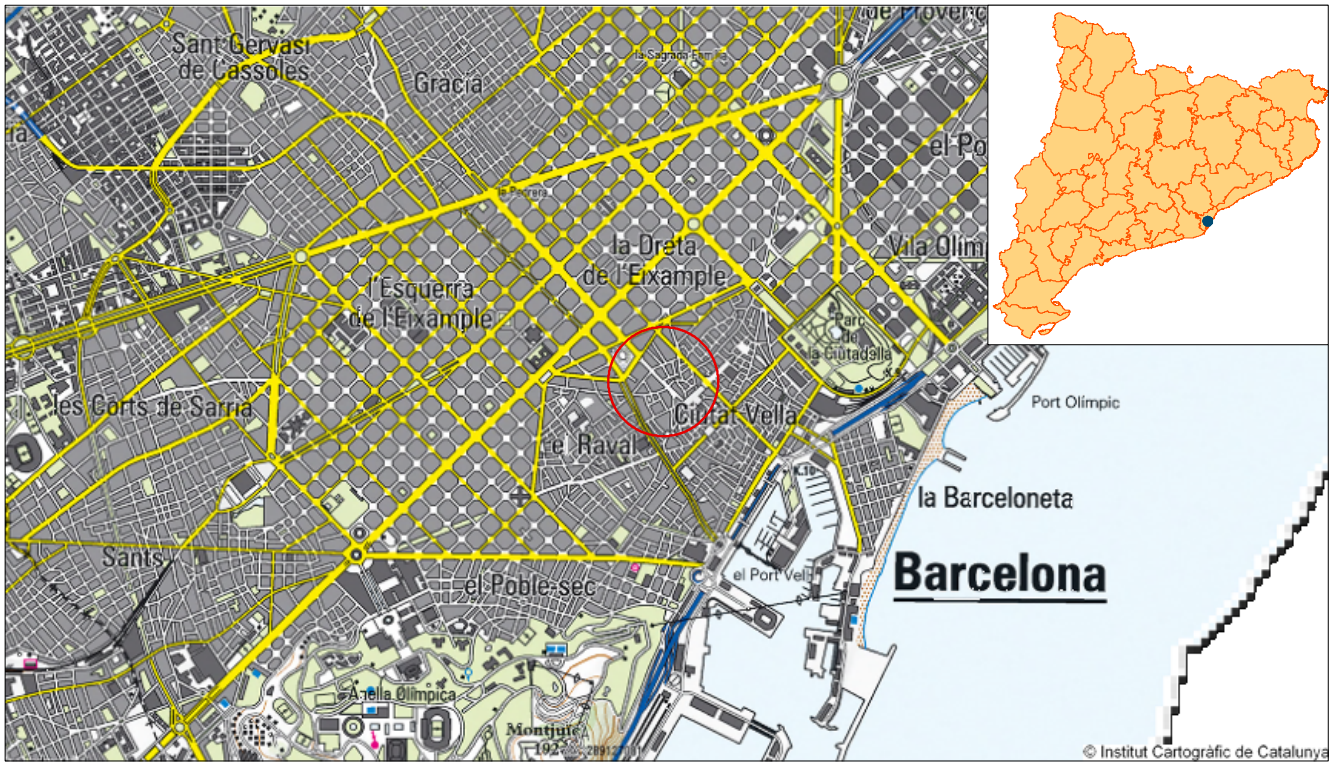
271 Unitats Estratigràfiques Positives - Estrats



204 Unitats Estratigràfiques Negatives



423 Unitats Estratigràfiques Positives - Elements

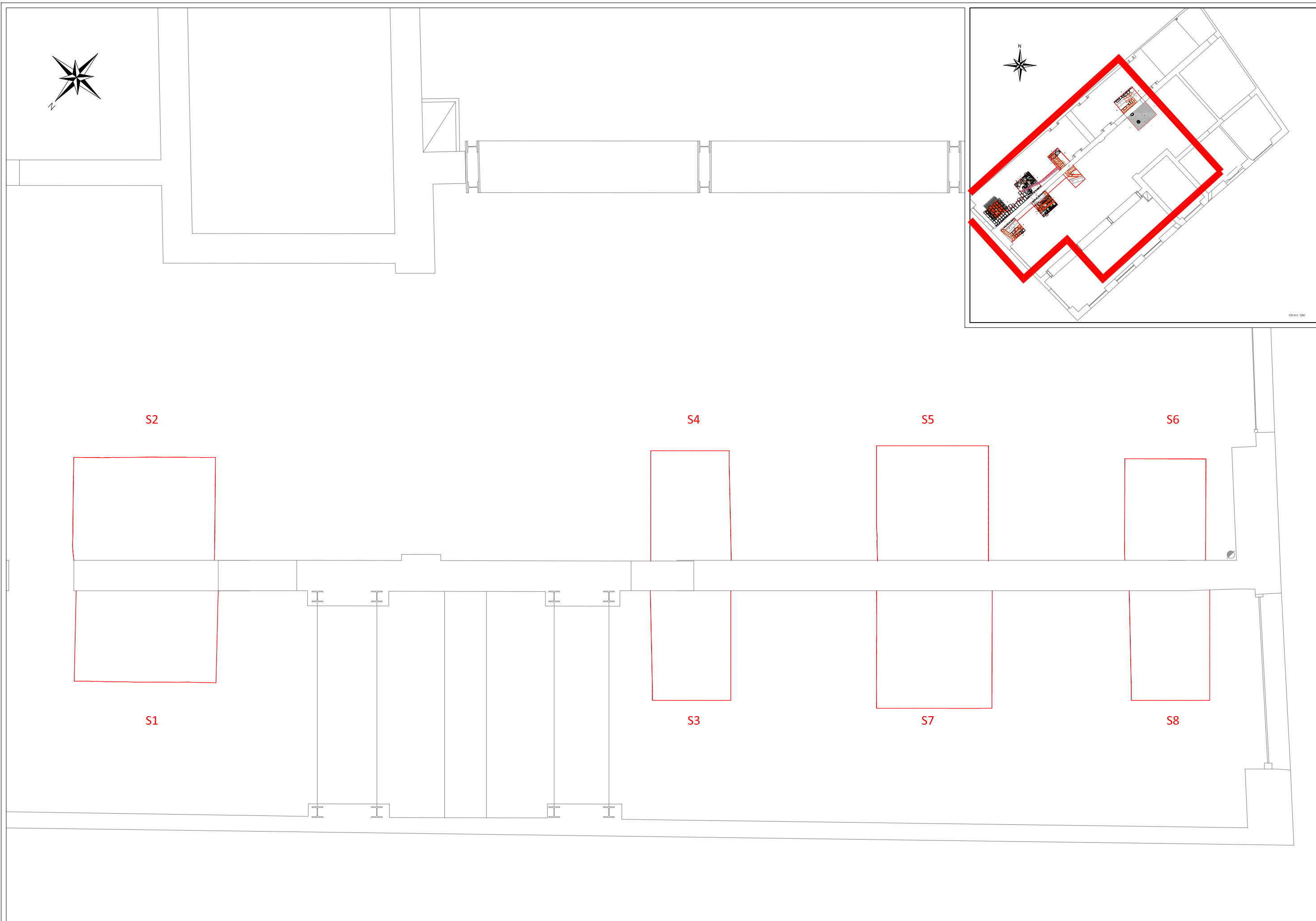




Mapa topogràfic Escala 1:50.000

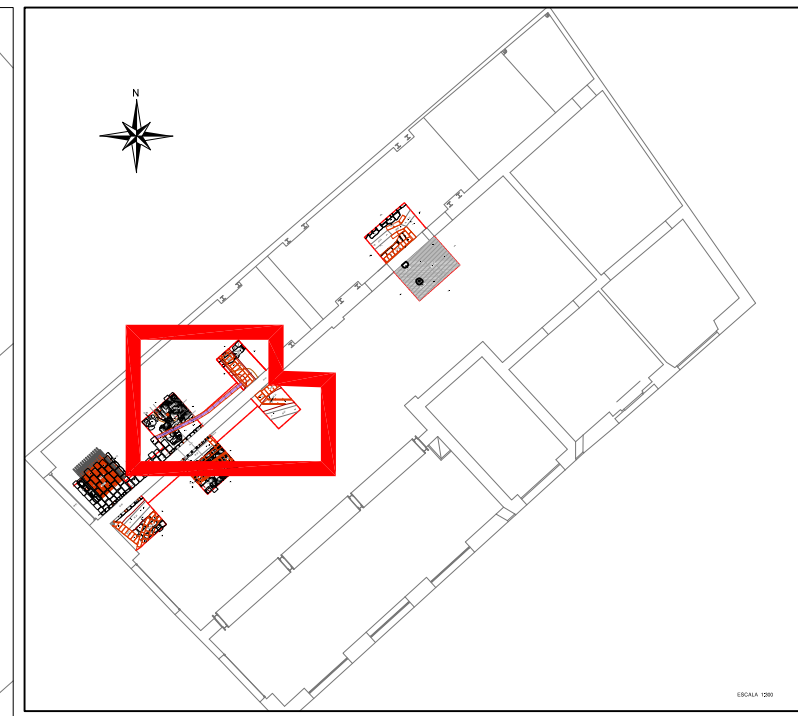



Ortofotomatge Escala 1:5.000

INTERVENCIÓ ARQUEOLÒGICA Av. Portal de l'Àngel, 12 / C. Duran i Bas, 1		TÍTOL PLÀNOL Situació de la intervenció		CODI 015/19	NÚM. PLÀNOL 1
PROMOCIÓ I FINANÇAMENT Franchising Calzedonia España. S.A.	DIRECCIÓ TÈCNICA Esteve Nadal Roma	ESCALA 1:50.000 1:5.000	DATA 02/2019	Actium®	



PROMOCIÓ I FINANÇAMENT FRANCHISING CALZEDONIA ESPAÑA. S.A.	EXECUCIÓ DE L'OBRA 	DIRECCIÓ TÈCNICA Esteve Nadal Roma	INTERVENCIÓ Avinguda del Portal de l'Àngel, 12 / Carrer de Duran i Bas, 1. Districte de Ciutat Vella (Barcelona, el Barcelonès).	CODI 015/19	ESCALA 1:50 <small>GENERAL 01-10</small>		NOM DEL PLÀNOL: Planta general de la ubicació dels sondejos duts a terme en la intervenció.	DATA 13/02/2019 NOM FITXER Planimetria informe d'afectació Portal de l'Àngel, 12.dwg	PLÀNOL NÚM. 2 FULL 1 DE 1
--	---	---------------------------------------	--	----------------	--	---	--	---	---------------------------------



S3

10.64

10.64

9.40

UE 72

9.40

8.18

10.64

S7

10.64

10.64

7.88

7.90

8.84

8.86

UE 74

8.83

10.64

PROMOCIÓ I FINANÇAMENT
FRANCHISING CALZEDONIA ESPAÑA. S.A.

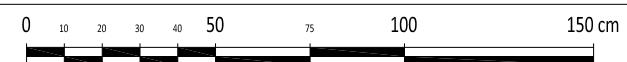
EXECUCIÓ DE L'OBRA
Traçat Cabernet d'arquitectura

DIRECCIÓ TÈCNICA
Esteve Nadal Roma

INTERVENCIÓ
Avinguda del Portal de l'Àngel, 12 / Carrer de Duran i Bas, 1.
Districte de Ciutat Vella (Barcelona, el Barcelonès).

CODI
015/19

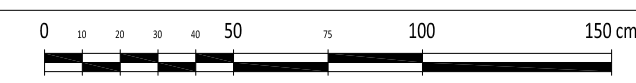
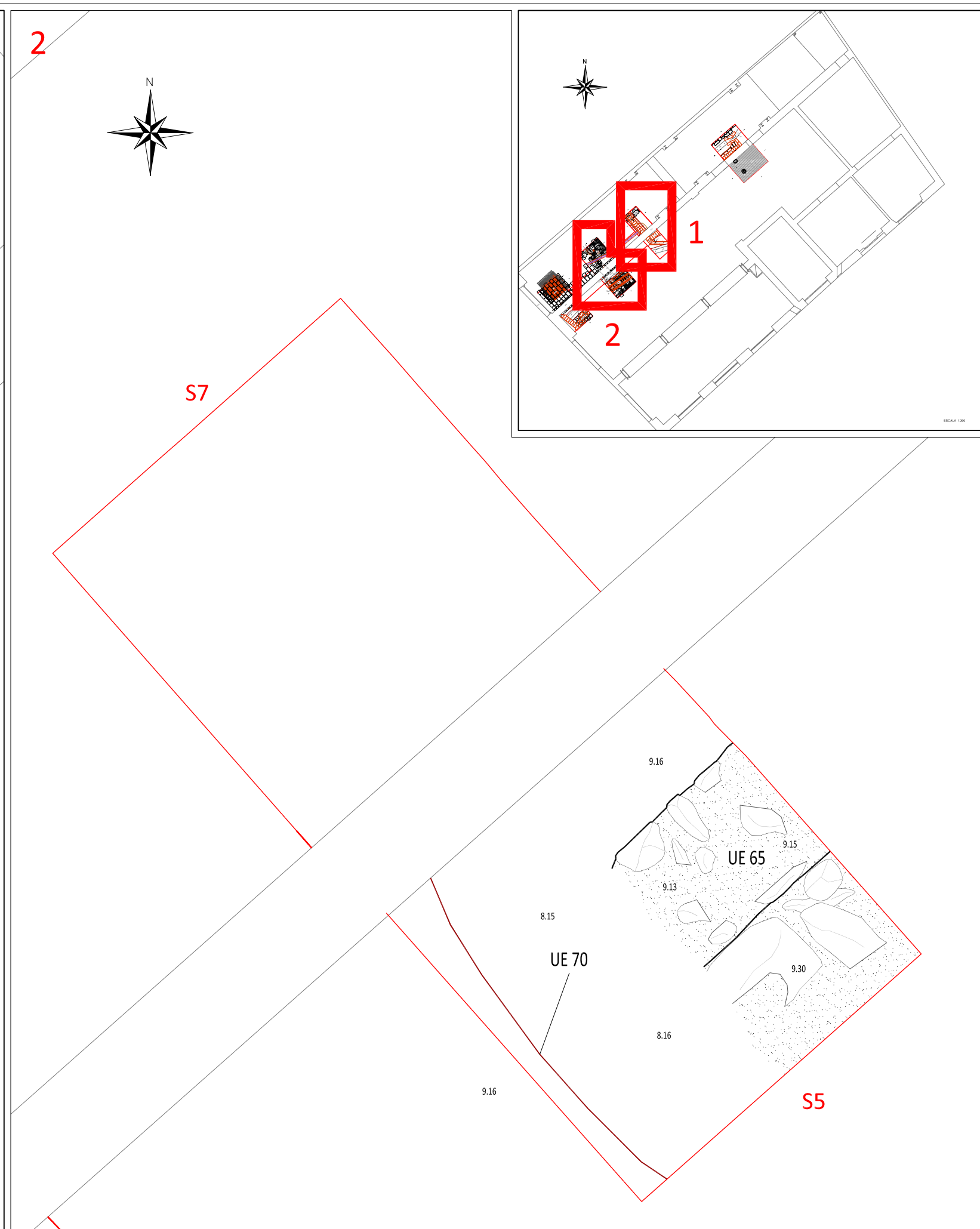
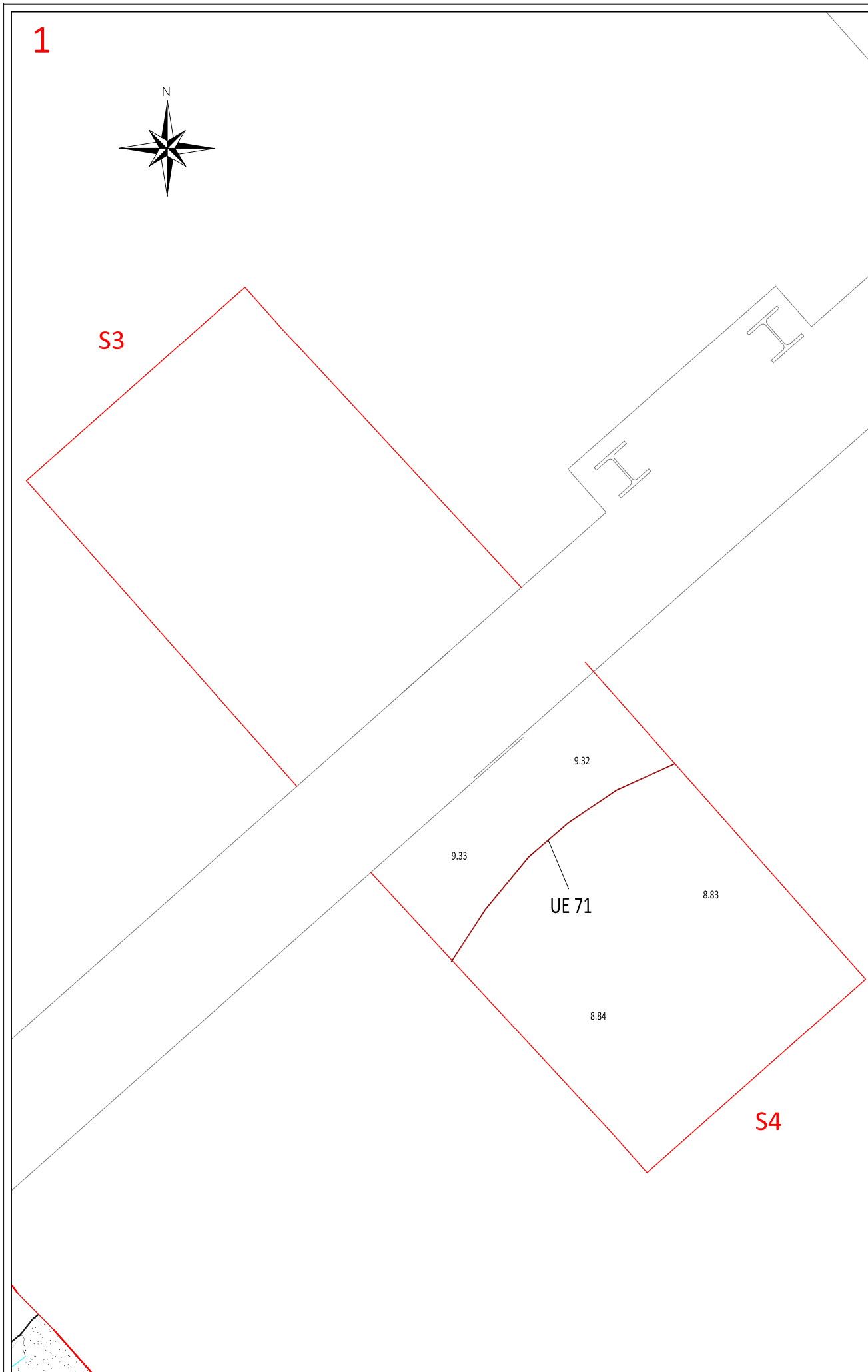
ESCALA
1:20

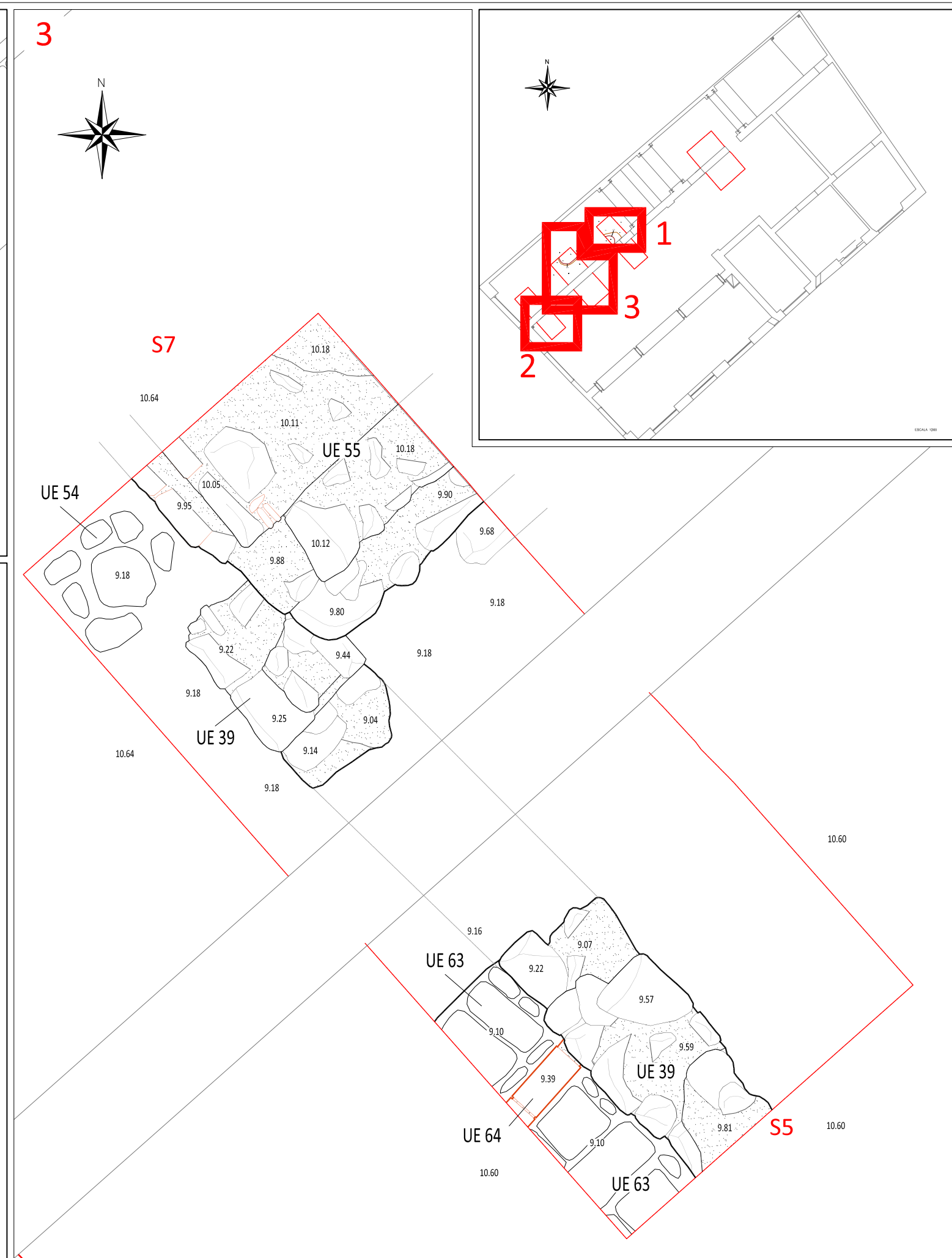
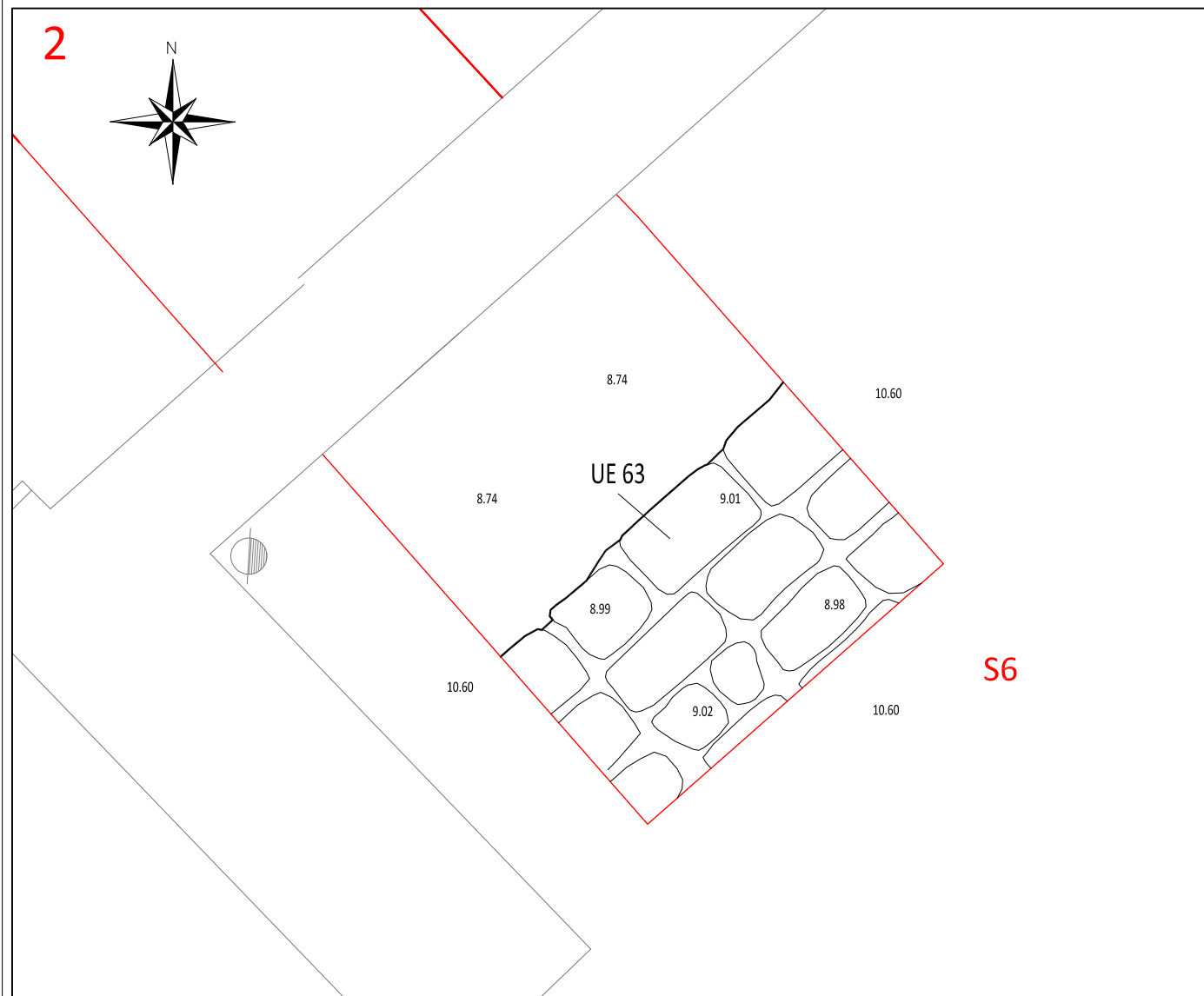
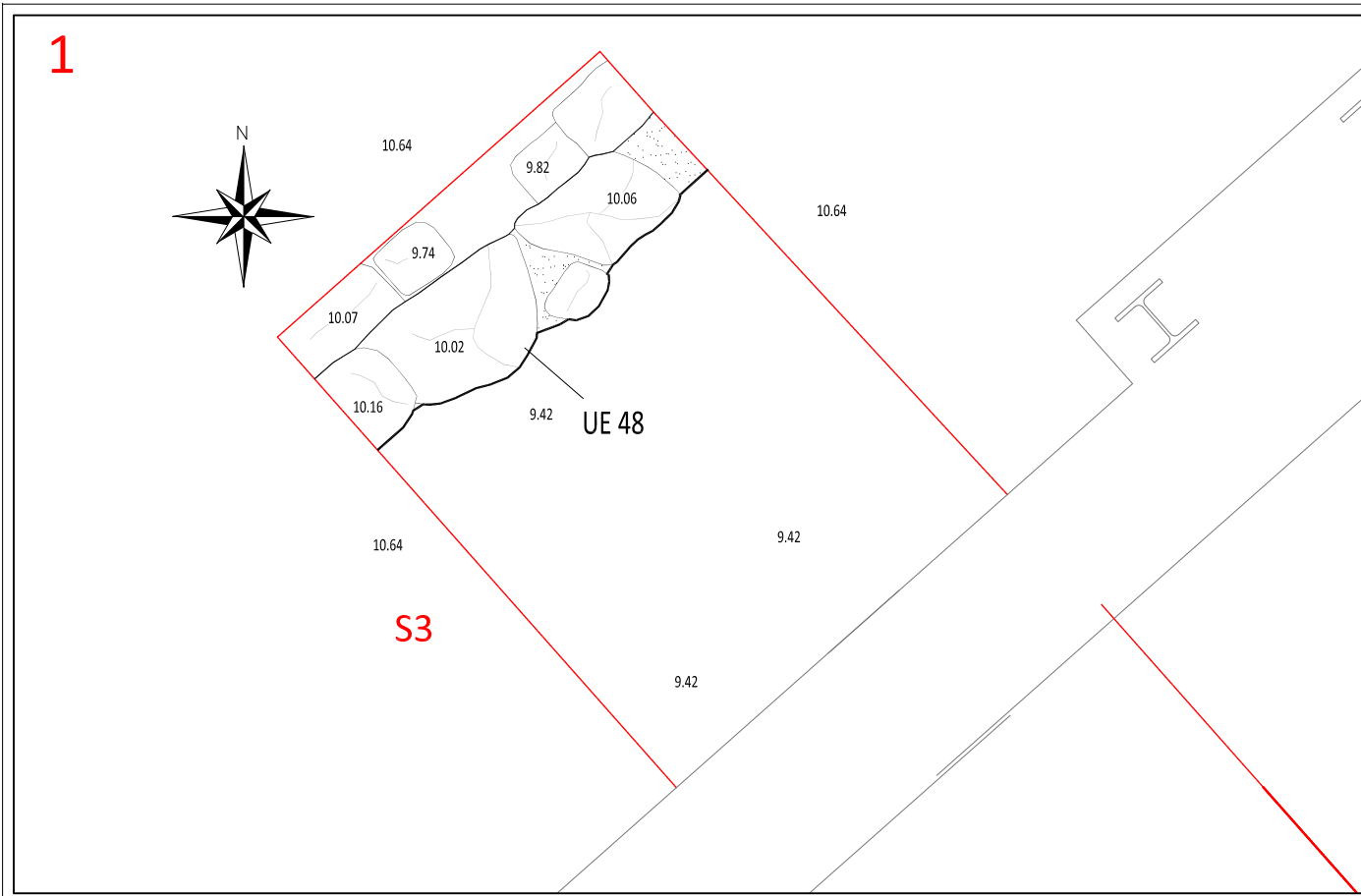


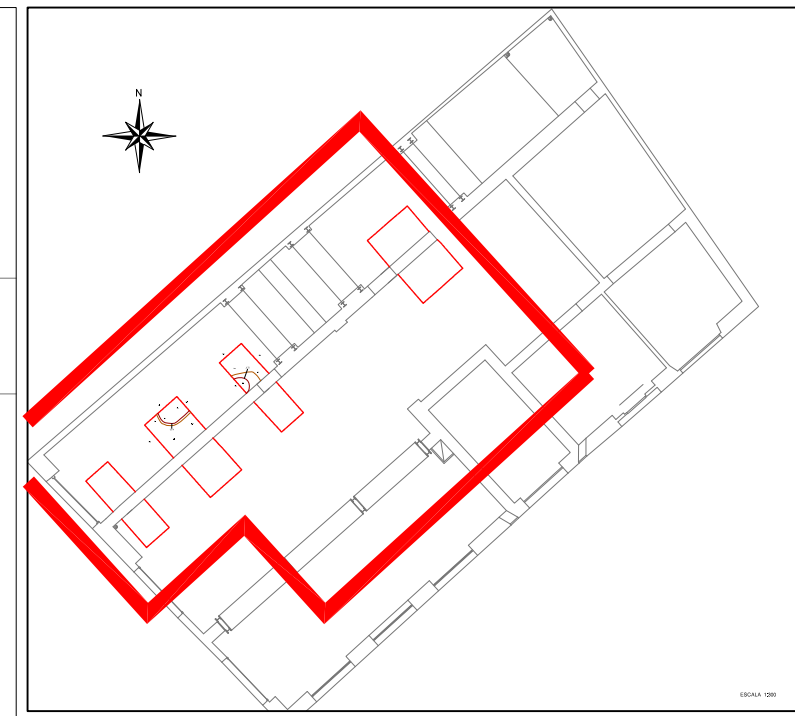
NOM DEL PLÀNOL:
Planta de la fase tardoantiga.
Sitges UE 72 (sondeig S3) i UE 74 (sondeig S7).

DATA 13/02/2019
NOM FITXER
Planimetria informe d'afectació
Portal de l'Àngel, 12.dwg

PLÀNOL NÚM.
3
FULL 1 DE 1

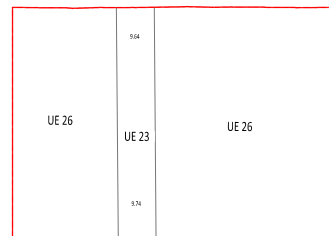




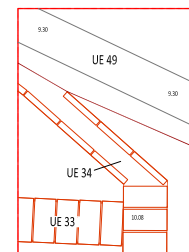


ESCALA 1:500

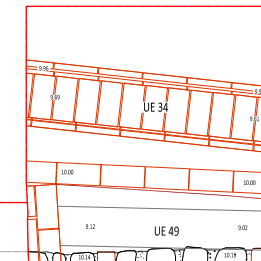
S2



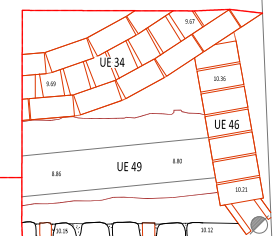
S4



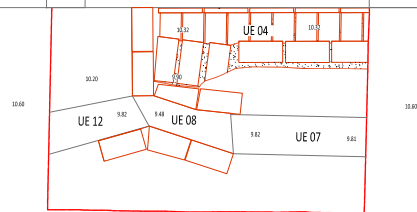
S5



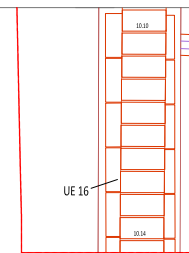
S6



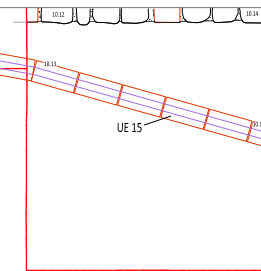
S1



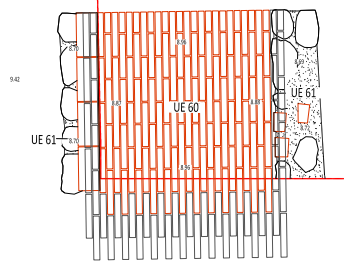
S3



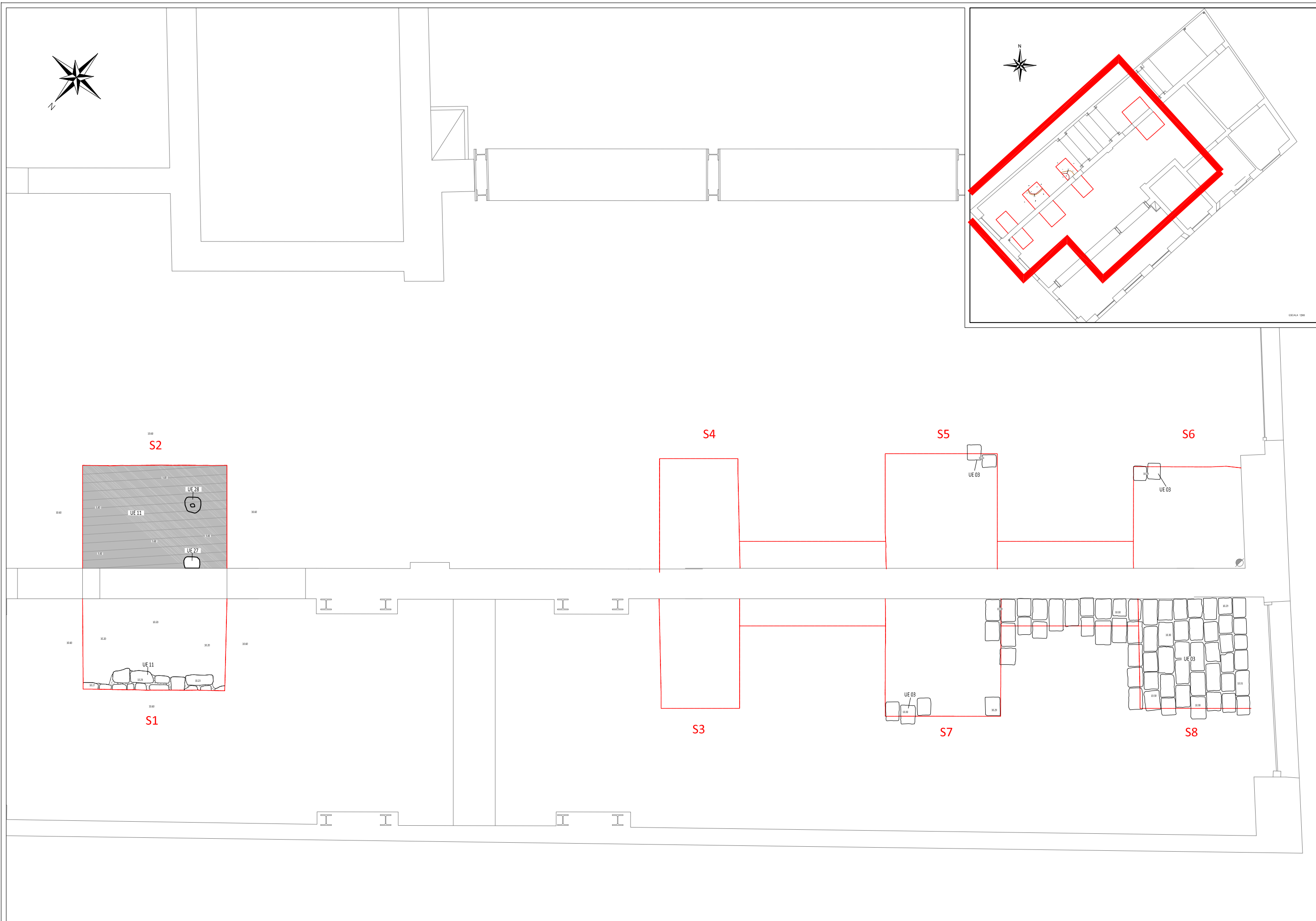
S7





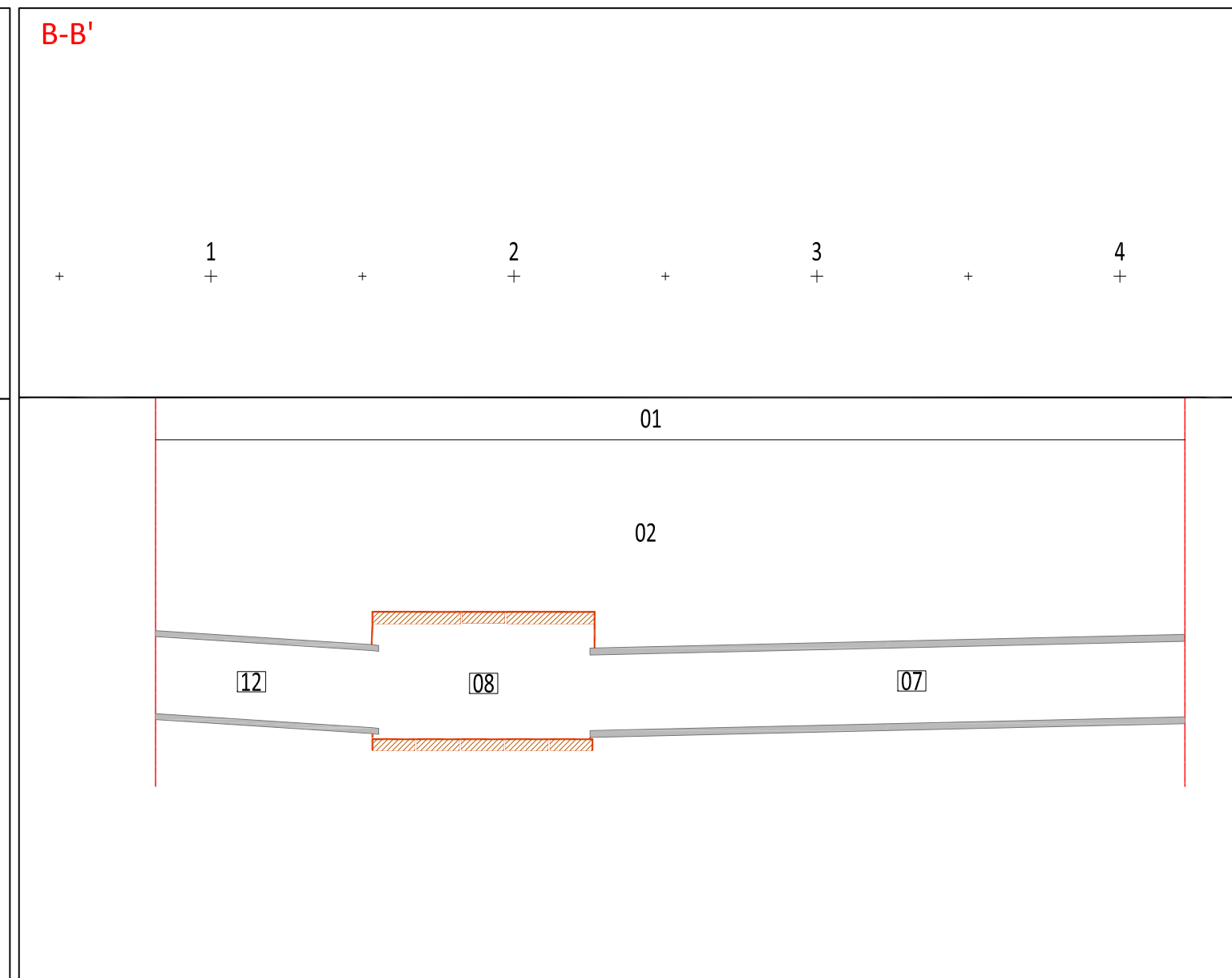
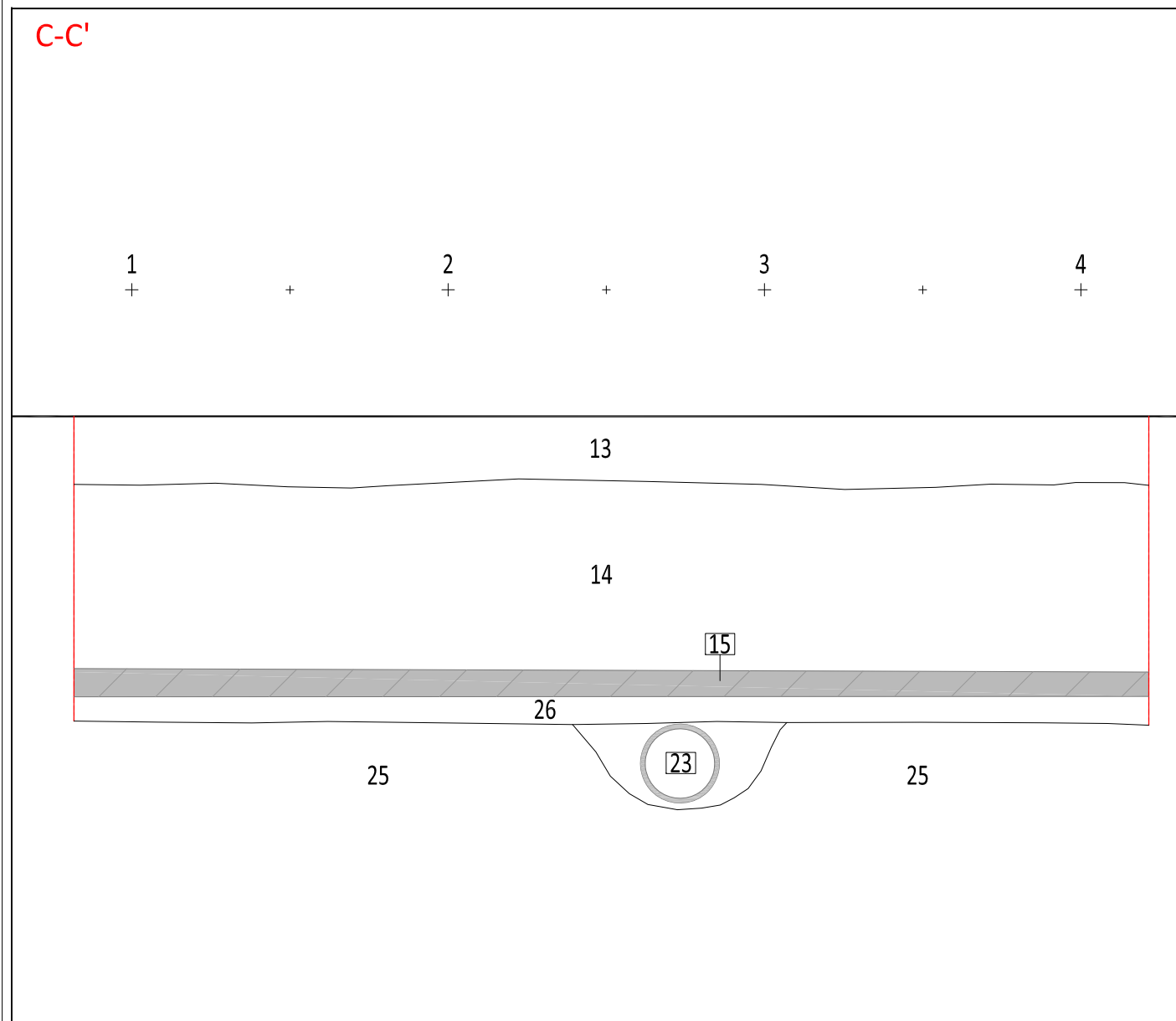
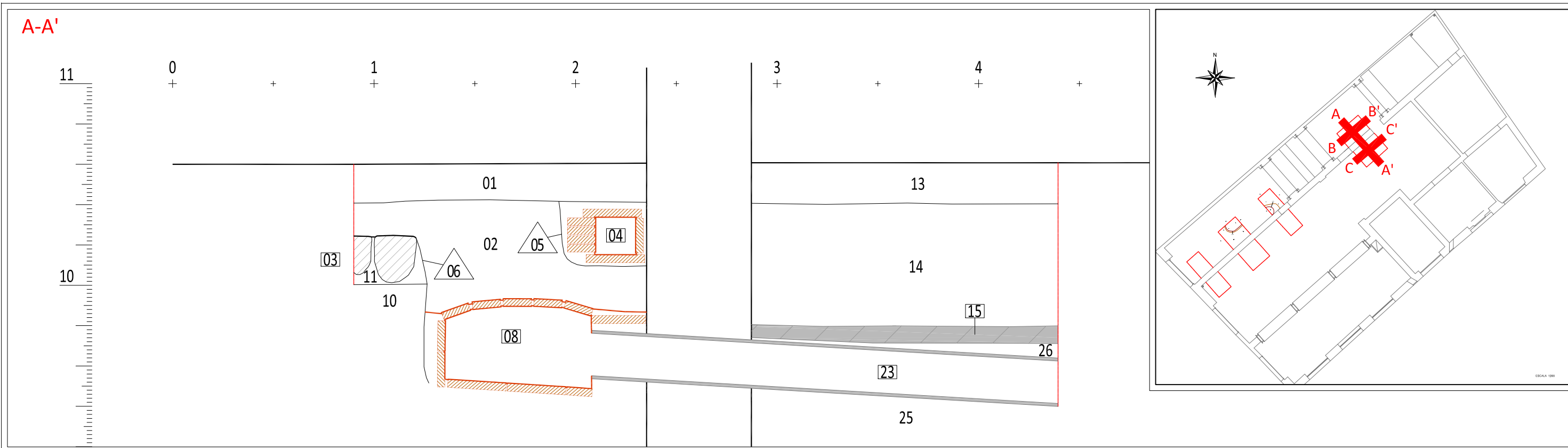
S8

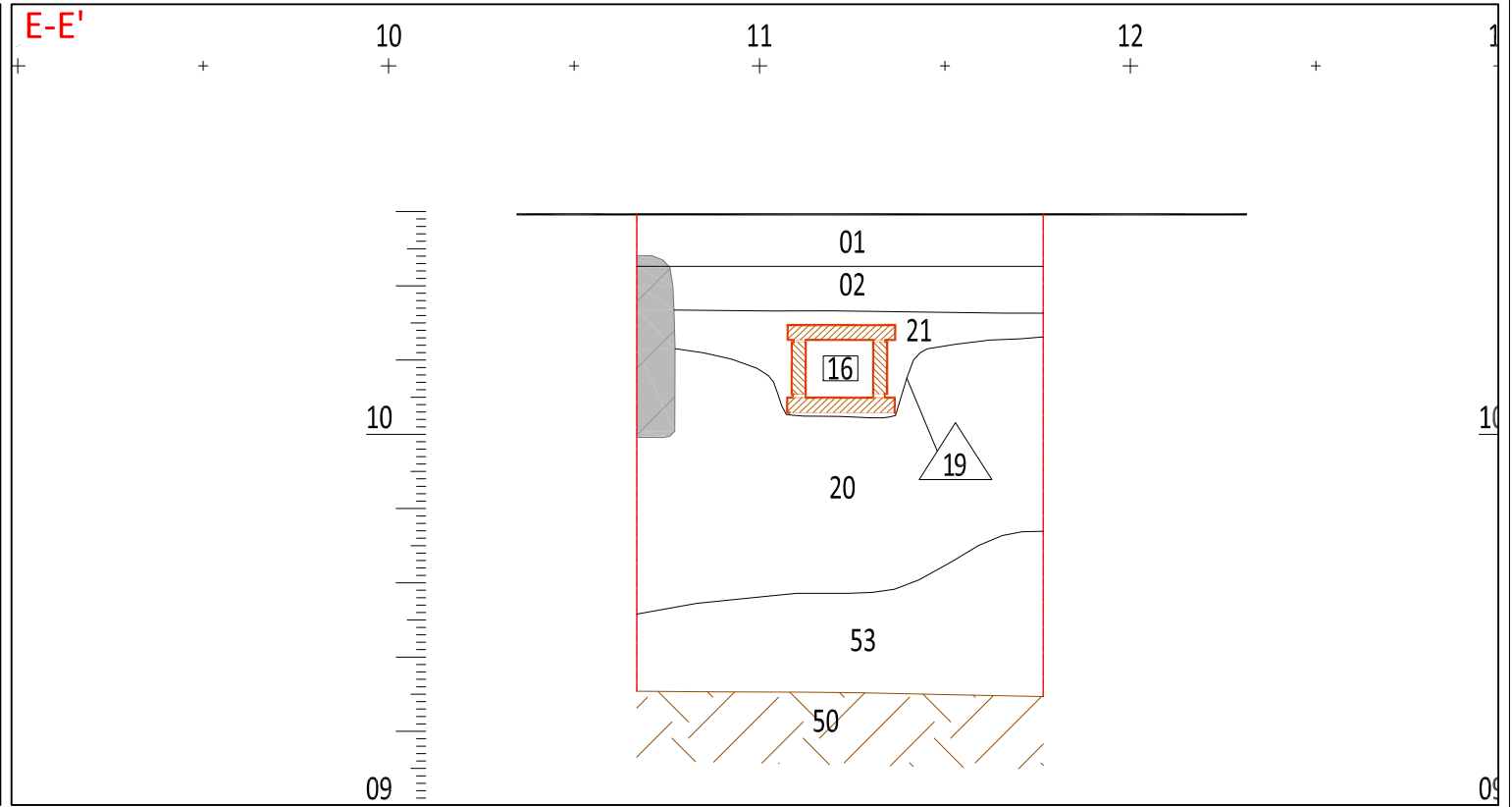
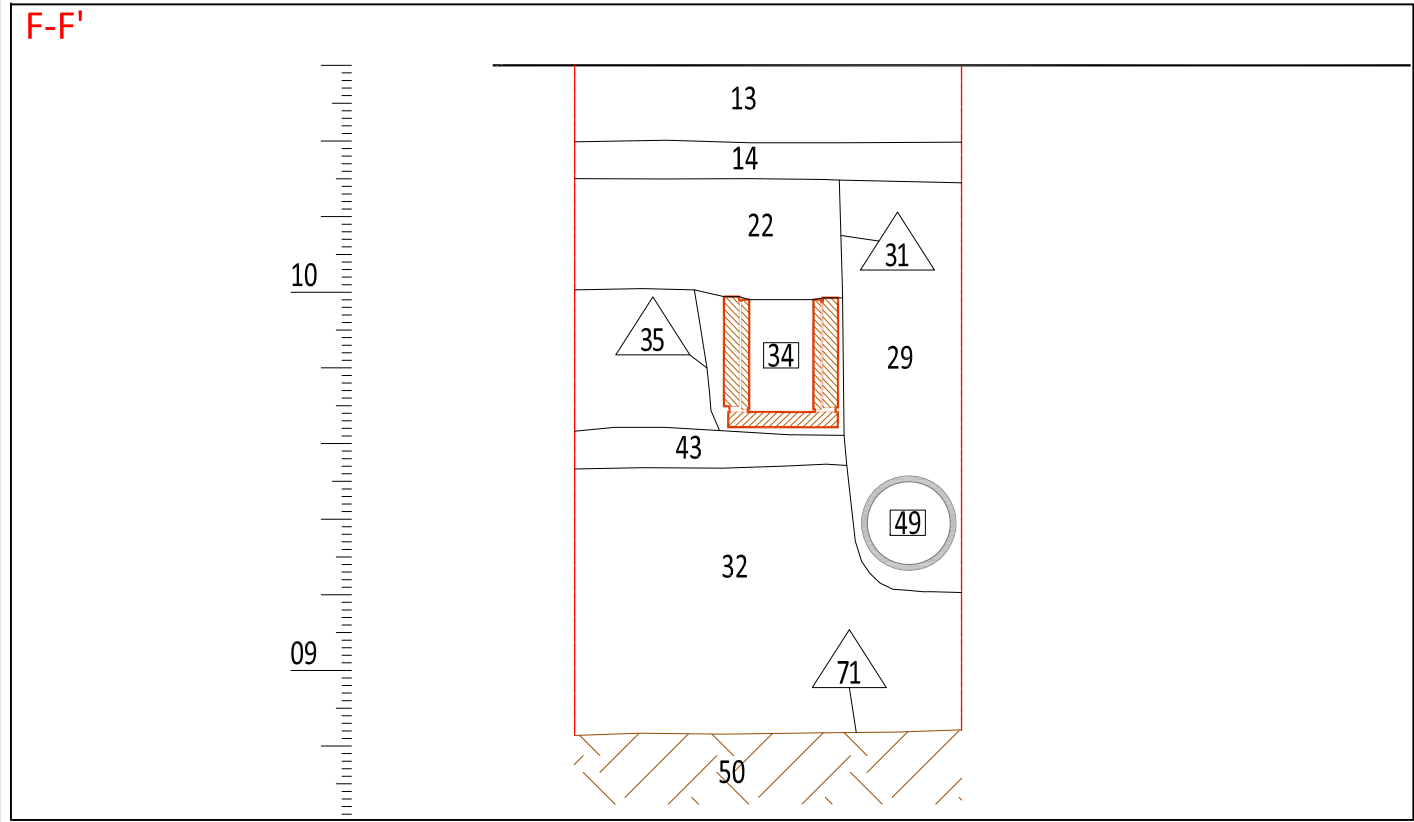
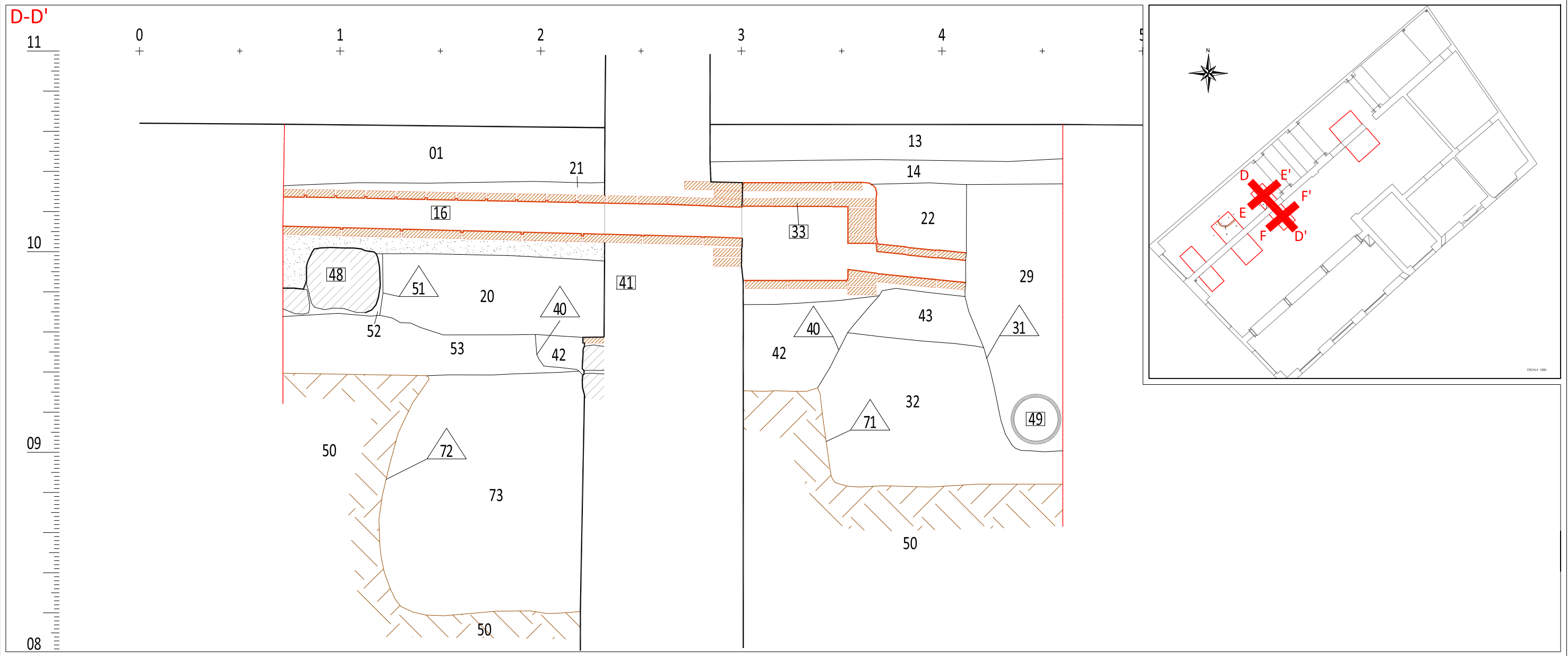


UE 58



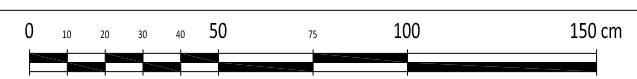
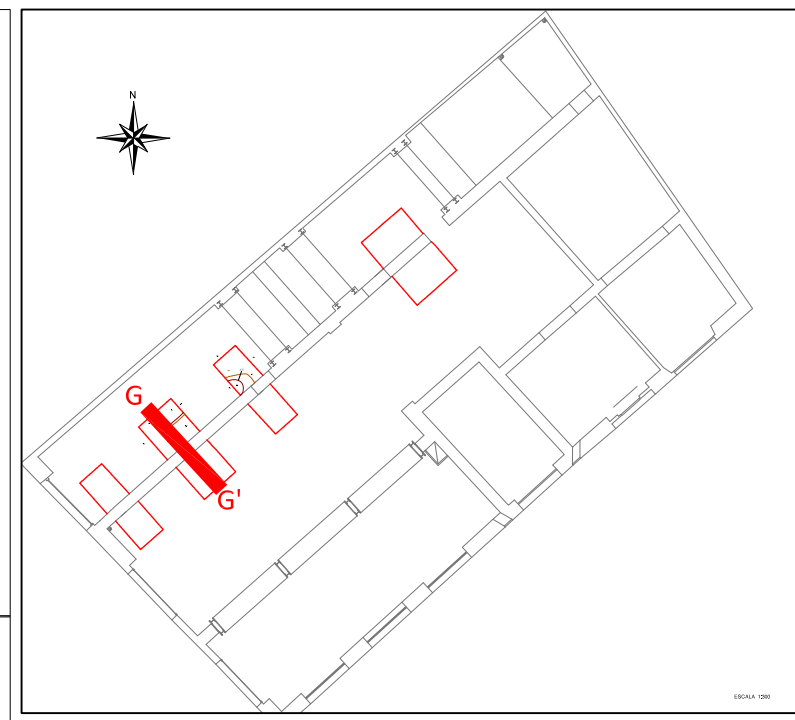
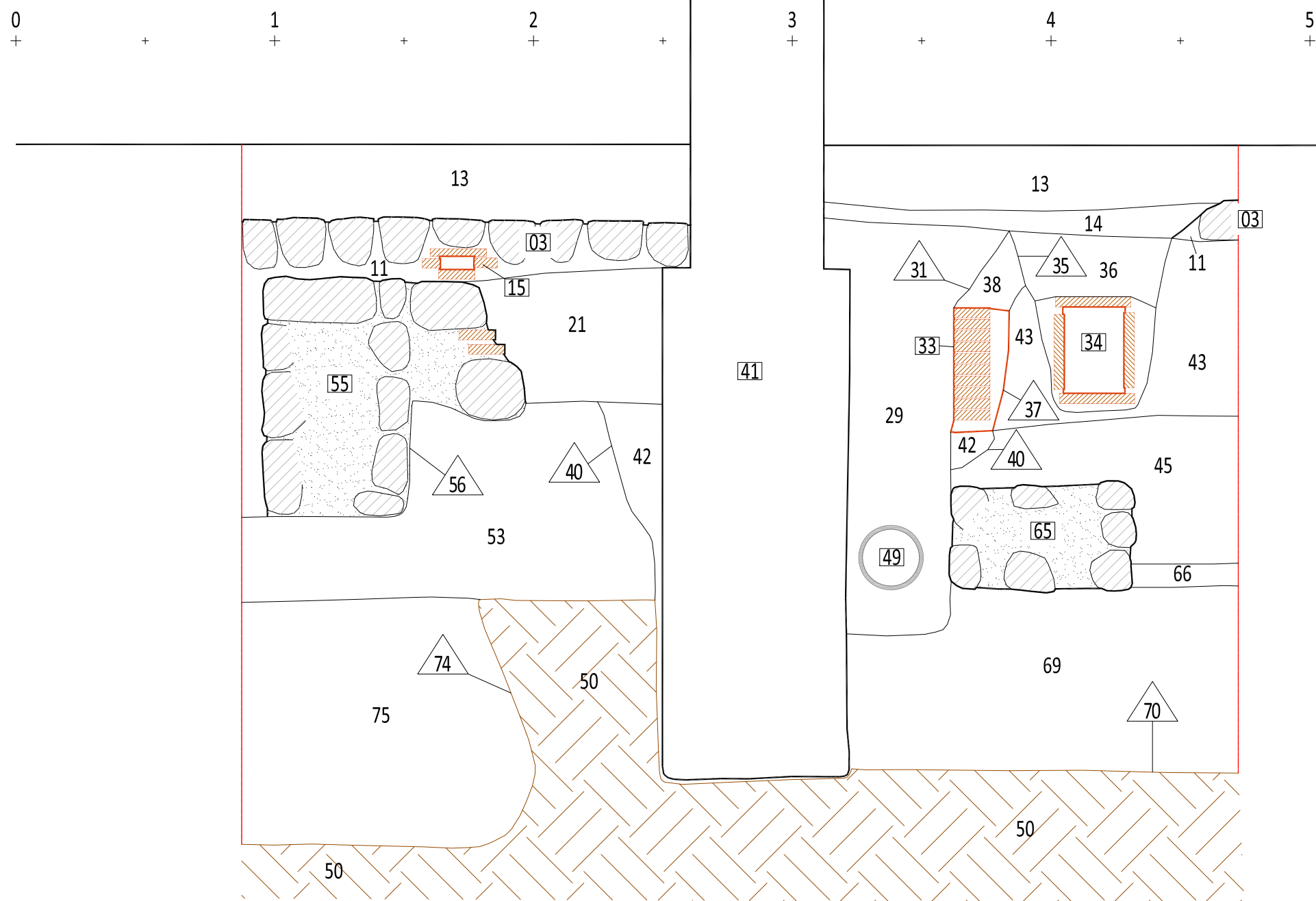
PROMOCIÓ I FINANÇAMENT FRANCHISING CALZEDONIA ESPAÑA. S.A.	EXECUCIÓ DE L'OBRA 	DIRECCIÓ TÈCNICA Esteve Nadal Roma	INTERVENCIÓ Avinguda del Portal de l'Àngel, 12 / Carrer de Duran i Bas, 1. Districte de Ciutat Vella (Barcelona, el Barcelonès).	CODI 015/19	ESCALA 1:50 <small>GENERAL 12/10</small>		NOM DEL PLÀNOL: Planta general de les estructures de la fase contemporània.	DATA 13/02/2019 NOM FITXER Planimetria informe d'afectació Portal de l'Àngel, 12.dwg	PLÀNOL NÚM. 7 FULL 2...DE...2
--	---	---------------------------------------	--	----------------	--	---	--	--	-------------------------------------



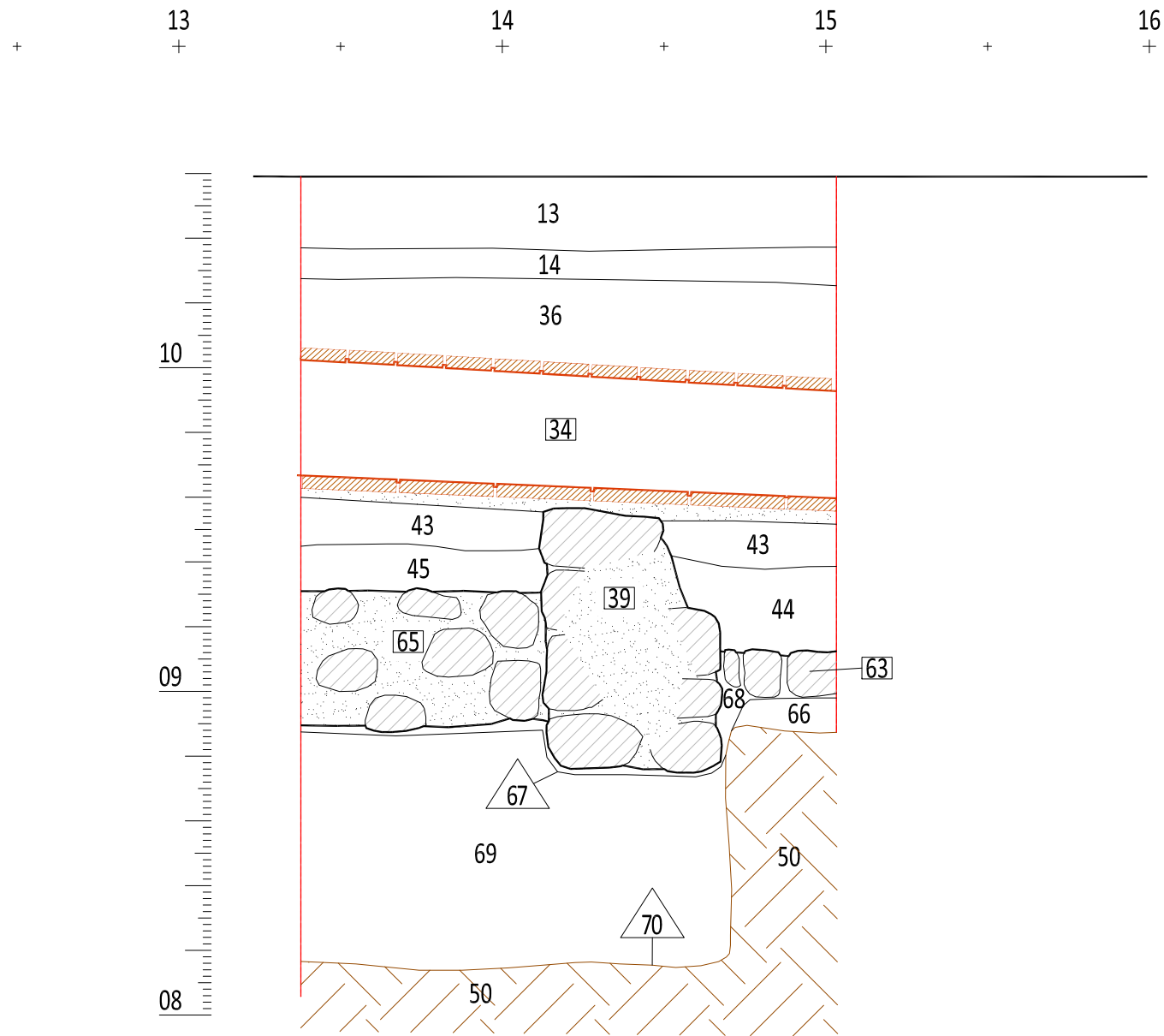


G-G'

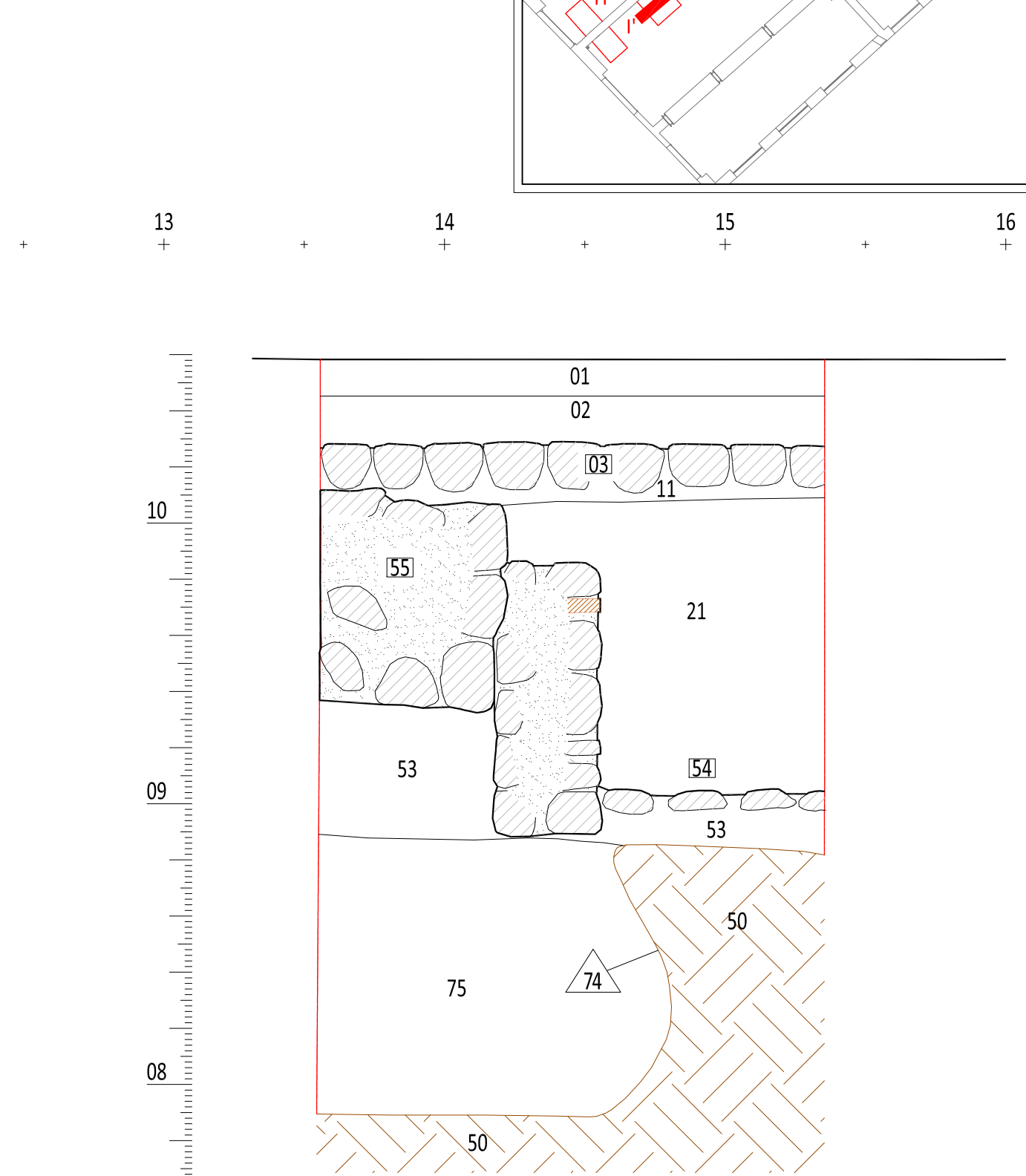
11
10
09
08
07



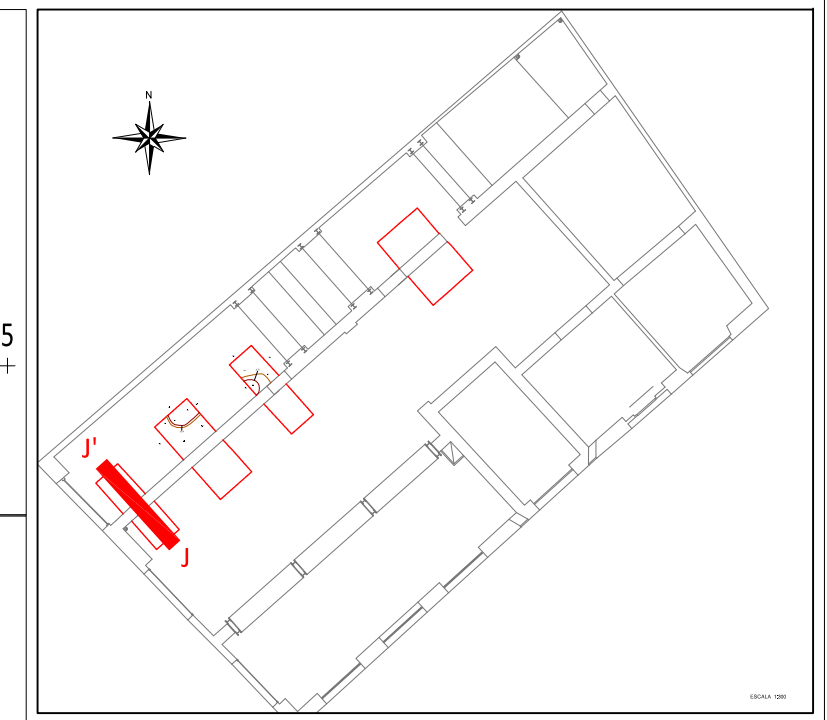
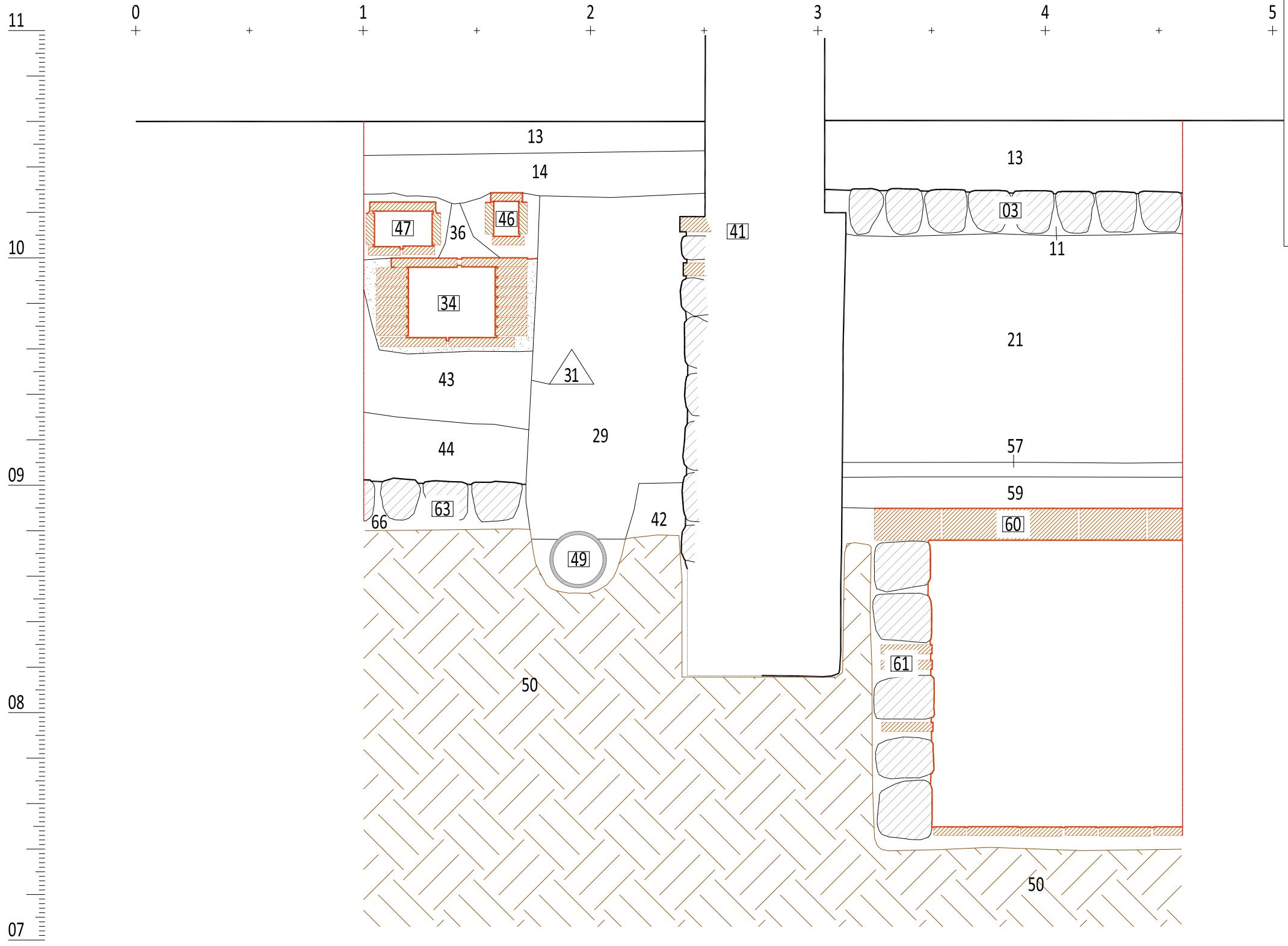
I-I'



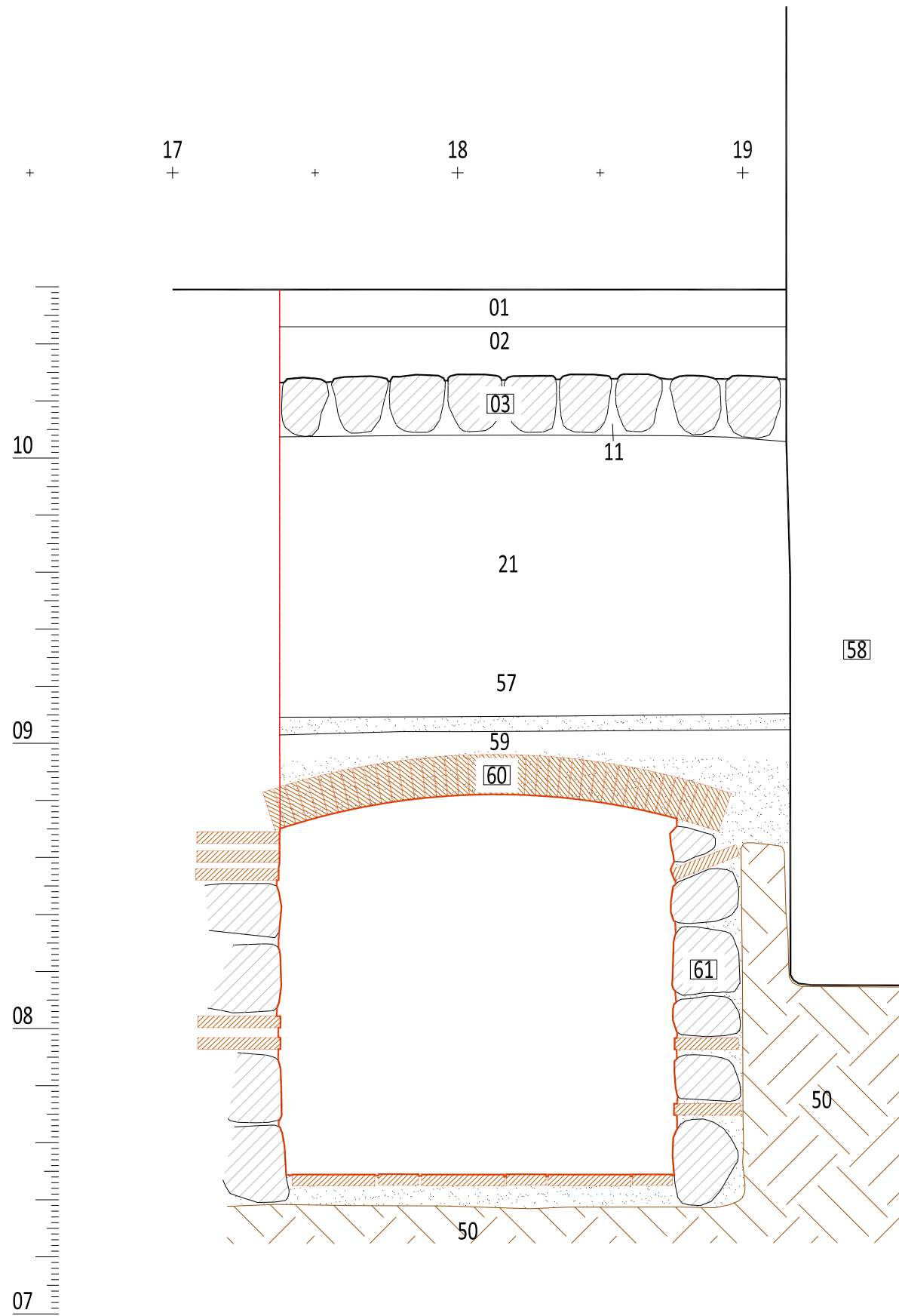
H-H'



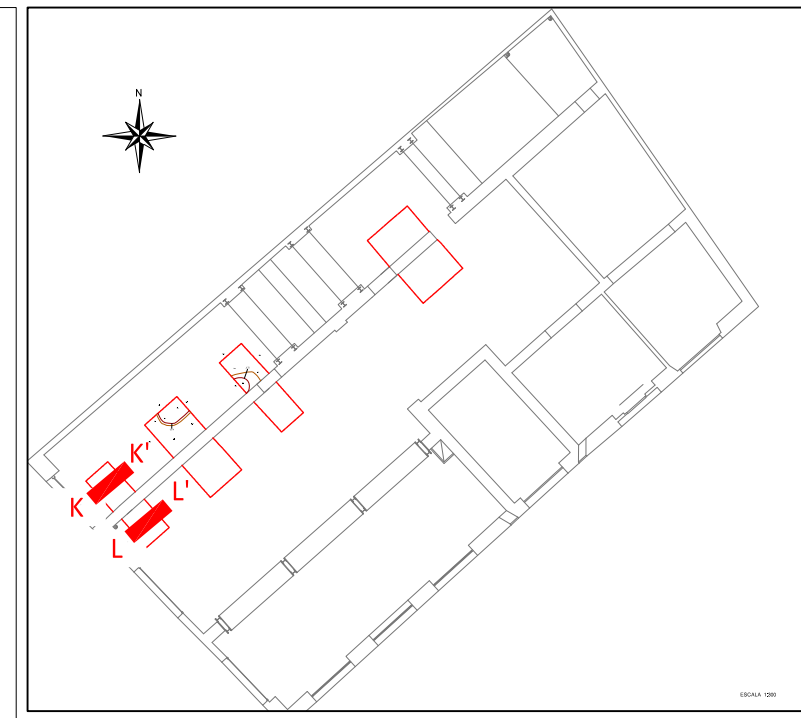
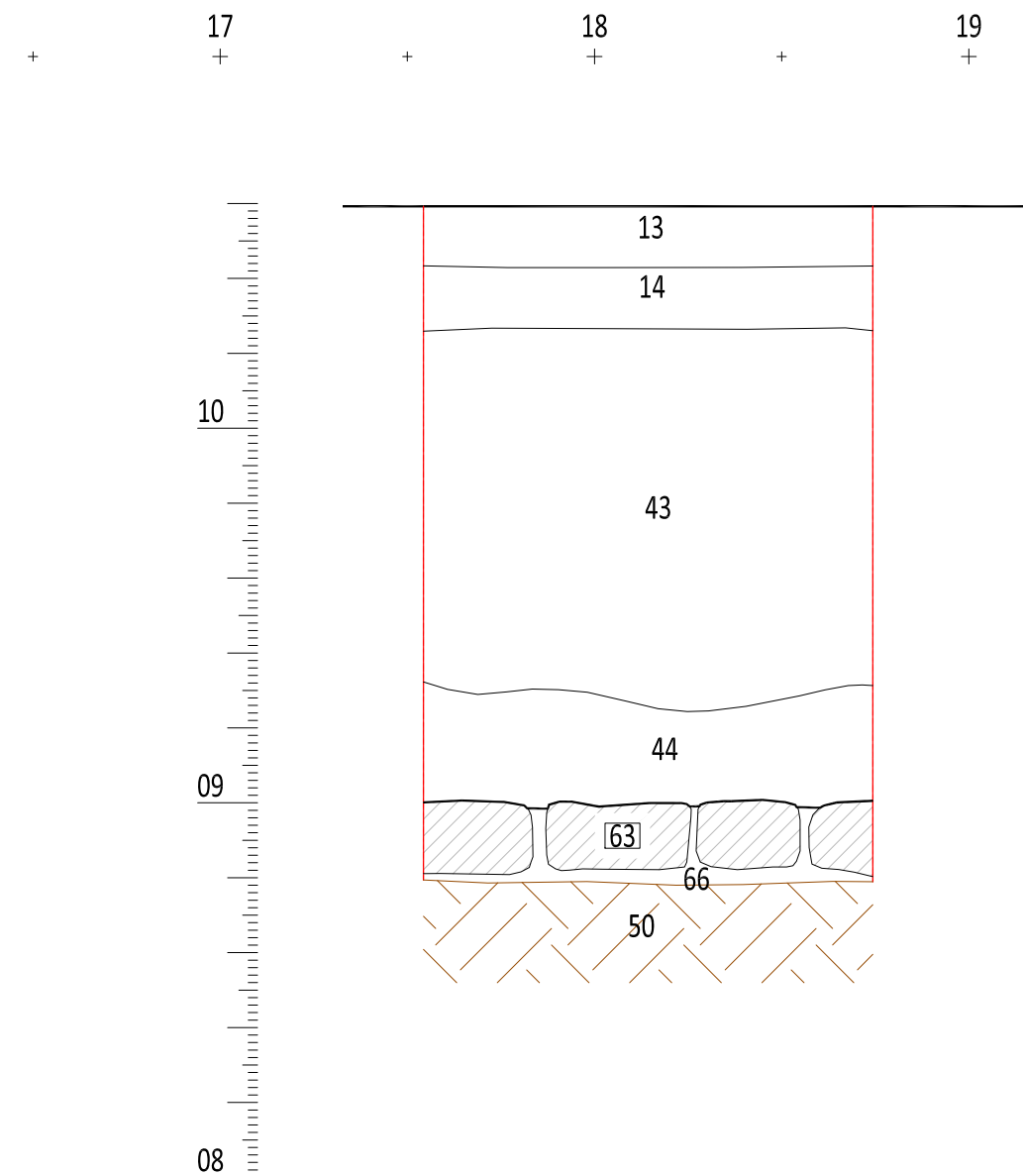
J-J'



K-K'



L-L'



ANNEX 4. UNITATS ESTRATIGRÀFIQUES

INTERVENCIÓ	CODI BCN	UE	1		
Avda. Portal de l'Àngel, 12/c.Duran i Bas, 1	015/19				
MUNICIPI I COMARCA	ANY	ZONA/ÀMBIT			
Barcelona, Barcelonès	2019	Local Petit			
TIPUS	FET/ESTRUCTURA	SECTOR			
Estructura		S1, S3, S7, S8, R1,			
DEFINICIÓ	Z SUP	Z INF	POTÈNCIA		
Paviment	10,60	10,46	0,14		
COBREIX	02	TALLA		FARCEIX	
COBERT PER		TALLAT PER		FARCIT PER	
S'ADOSSA	41	IGUAL A			
SE LI ADOSSA		S'UNEIX A			

INTERPRETACIÓ	OBSERVACIONS
Paviments contemporanis corresponents a l'ús del local com a local comercial.	
CRONOLOGIA	s. XX - XXI

INTERVENCIÓ	CODI BCN	UE	2		
Avinguda de Portal de l'Àngel, 12 / carrer de Dura	15/19				
MUNICIPI I COMARCA	ANY	ZONA/ÀMBIT			
Barcelona, Barcelonès	2019	Local Petit			
TIPUS	FET/ESTRUCTURA	SECTOR			
Positiva		S1, S3, S7, S8			
DEFINICIÓ	Z SUP	Z INF	POTÈNCIA		
Estrat d'anivellament	10,46	10,30	0,16		
COBREIX	03, 04, 07, 08, 09, 12, 21, 23	TALLA		FARCEIX	
COBERT PER	01	TALLAT PER		FARCIT PER	
S'ADOSSA		IGUAL A			
SE LI ADOSSA		S'UNEIX A			

INTERPRETACIÓ	OBSERVACIONS
Estrat de runa per anivellar el terreny i procedir a la creació dels paviments UE 01.	
CRONOLOGIA	s. XX - XXI

INTERVENCIÓ	CODI BCN		UE	3
Avinguda de Portal de l'Àngel, 12 / carrer de Duran i Bas, 1	15/19			
MUNICIPI I COMARCA	ANY		ZONA/ÀMBIT	
Barcelona, Barcelonès	2019		Local Petit i Local	
TIPUS	FET/ESTRUCTURA		SECTOR	
Estructura			S1, S5, S6, S7, S8,	
DEFINICIÓ	Z SUP	Z INF	POTÈNCIA	
Paviment	10,30	10,08	0,22	
COBREIX	11	TALLA	FARCEIX	
COBERT PER	02	TALLAT PER	FARCIT PER	
S'ADOSSA		IGUAL A		
SE LI ADOSSA		S'UNEIX A		

INTERPRETACIÓ	OBSERVACIONS
Paviment de pedra corresponent a la pavimentació original de l'edificació actual.	
CRONOLOGIA	s. XIX

INTERVENCIÓ	CODI BCN		UE	4
Avinguda de Portal de l'Àngel, 12 / carrer de Duran i Bas, 1	15/19			
MUNICIPI I COMARCA	ANY		ZONA/ÀMBIT	
Barcelona, Barcelonès	2019		S1	
TIPUS	FET/ESTRUCTURA		SECTOR	
Estructura			Local Petit	
DEFINICIÓ	Z SUP	Z INF	POTÈNCIA	
Claveguera	10,32	10,08	0,24	
COBREIX		TALLA	FARCEIX	05
COBERT PER	02	TALLAT PER	FARCIT PER	
S'ADOSSA		IGUAL A		
SE LI ADOSSA		S'UNEIX A		

INTERPRETACIÓ	OBSERVACIONS
Claveguera.	
CRONOLOGIA	s. XIX-XX

INTERVENCIÓ	CODI BCN		UE	5	
Avinguda de Portal de l'Àngel, 12 / carrer de Duran i Bas, 1	15/19				
MUNICIPI I COMARCA	ANY		ZONA/ÀMBIT		
Barcelona, Barcelonès	2019		Local Petit		
TIPUS	FET/ESTRUCTURA		SECTOR		
Negativa			S1		
DEFINICIÓ	Z SUP	Z INF	POTÈNCIA		
Rasa	10,30	10,08	0,22		
COBREIX		TALLA		FARCEIX	
COBERT PER		TALLAT PER		FARCIT PER	04
S'ADOSSA		IGUAL A			
SE LI ADOSSA		S'UNEIX A			

INTERPRETACIÓ	OBSERVACIONS
Rasa de construcció de la claveguera UE 04.	
CRONOLOGIA	s. XIX - XX

INTERVENCIÓ	CODI BCN		UE	6	
Avinguda de Portal de l'Àngel, 12 / carrer de Duran i Bas, 1	15/19				
MUNICIPI I COMARCA	ANY		ZONA/ÀMBIT		
Barcelona, Barcelonès	2019		Local Petit		
TIPUS	FET/ESTRUCTURA		SECTOR		
Negativa			S1		
DEFINICIÓ	Z SUP	Z INF	POTÈNCIA		
Rasa	10,30				
COBREIX		TALLA	10	FARCEIX	
COBERT PER		TALLAT PER		FARCIT PER	07, 08, 12
S'ADOSSA		IGUAL A			
SE LI ADOSSA		S'UNEIX A			

INTERPRETACIÓ	OBSERVACIONS
Rasa de construcció del clavegueram contemporani format per les clavegueres UE 07, UE 08 i UE 09.	
CRONOLOGIA	s. XX

INTERVENCIÓ	CODI BCN	UE	7		
Avinguda de Portal de l'Àngel, 12 / carrer de Duran i Bas, 1	15/19				
MUNICIPI I COMARCA	ANY	ZONA/ÀMBIT			
Barcelona, Barcelonès	2019	Local Petit			
TIPUS	FET/ESTRUCTURA	SECTOR			
Estructura		S1			
DEFINICIÓ	Z SUP	Z INF	POTÈNCIA		
Claveguera	9,82				
COBREIX		TALLA		FARCEIX	06
COBERT PER	02	TALLAT PER		FARCIT PER	
S'ADOSSA		IGUAL A			
SE LI ADOSSA		S'UNEIX A	08		

INTERPRETACIÓ	OBSERVACIONS
Claveguera.	
CRONOLOGIA	S.XX

INTERVENCIÓ	CODI BCN	UE	8		
Avinguda de Portal de l'Àngel, 12 / carrer de Duran i Bas, 1	15/19				
MUNICIPI I COMARCA	ANY	ZONA/ÀMBIT			
Barcelona, Barcelonès	2019	Local Petit			
TIPUS	FET/ESTRUCTURA	SECTOR			
Estructura		S1			
DEFINICIÓ	Z SUP	Z INF	POTÈNCIA		
arqueta	9,90				
COBREIX		TALLA		FARCEIX	06
COBERT PER	02	TALLAT PER		FARCIT PER	
S'ADOSSA		IGUAL A			
SE LI ADOSSA	07, 09, 12, 23	S'UNEIX A			

INTERPRETACIÓ	OBSERVACIONS
Arqueta que recull les aigües provinents de les clavegueres UE 07 i UE 12.	
CRONOLOGIA	s. XX

INTERVENCIÓ	CODI BCN	UE	9		
Avinguda de Portal de l'Àngel, 12 / carrer de Duran i Bas, 1	15/19				
MUNICIPI I COMARCA	ANY	ZONA/ÀMBIT			
Barcelona, Barcelonès	2019	Local Petit			
TIPUS	FET/ESTRUCTURA	SECTOR			
Estructura		S1			
DEFINICIÓ	Z SUP	Z INF	POTÈNCIA		
canalització	9,90				
COBREIX		TALLA		FARCEIX	
COBERT PER	02	TALLAT PER		FARCIT PER	
S'ADOSSA		IGUAL A			
SE LI ADOSSA		S'UNEIX A	08		

INTERPRETACIÓ	OBSERVACIONS
Tuberia de plom que connecta amb l'arqueta UE 08.	
CRONOLOGIA	s. XX

INTERVENCIÓ	CODI BCN	UE	10		
Avinguda de Portal de l'Àngel, 12 / carrer de Duran i Bas, 1	15/19				
MUNICIPI I COMARCA	ANY	ZONA/ÀMBIT			
Barcelona, Barcelonès	2019	Local Petit			
TIPUS	FET/ESTRUCTURA	SECTOR			
Positiva		S1			
DEFINICIÓ	Z SUP	Z INF	POTÈNCIA		
Estrat	10,00				
COBREIX		TALLA		FARCEIX	
COBERT PER	11	TALLAT PER	06	FARCIT PER	
S'ADOSSA		IGUAL A			
SE LI ADOSSA		S'UNEIX A			

INTERPRETACIÓ	OBSERVACIONS
Estrat. No excavat.	
CRONOLOGIA	

INTERVENCIÓ		CODI BCN	UE	11
Avinguda de Portal de l'Àngel, 12 / carrer de Duran i Bas, 1		15/19		
MUNICIPI I COMARCA		ANY	ZONA/ÀMBIT	
Barcelona, Barcelonès		2019	Local Petit i Local	
TIPUS	FET/ESTRUCTURA	SECTOR		
Positiva		S1, S5, S6, S7, S8,		
DEFINICIÓ	Z SUP	Z INF	POTÈNCIA	
Estrat d'anivellament	10,08	10,00	0,08	

COBREIX	10, 21, 43	TALLA		FARCEIX	
COBERT PER	03	TALLAT PER		FARCIT PER	
S'ADOSSA		IGUAL A			
SE LI ADOSSA		S'UNEIX A			

INTERPRETACIÓ	OBSERVACIONS
Estrat de preparació per a la col·locació del paviment de pedres UE 03.	
CRONOLOGIA	s. XIX

INTERVENCIÓ		CODI BCN	UE	12
Avinguda de Portal de l'Àngel, 12 / carrer de Duran i Bas, 1		15/19		
MUNICIPI I COMARCA		ANY	ZONA/ÀMBIT	
Barcelona, Barcelonès		2019	Local Petit	
TIPUS	FET/ESTRUCTURA	SECTOR		
Estructura		S1		
DEFINICIÓ	Z SUP	Z INF	POTÈNCIA	
Claveguera	9,82			

COBREIX		TALLA		FARCEIX	06
COBERT PER	02	TALLAT PER		FARCIT PER	
S'ADOSSA		IGUAL A			
SE LI ADOSSA		S'UNEIX A	08		

INTERPRETACIÓ	OBSERVACIONS
Claveguera.	
CRONOLOGIA	s. XX

INTERVENCIÓ		CODI BCN		UE	
Avinguda de Portal de l'Àngel, 12 / carrer de Duran i Bas, 1		15/19		13	
MUNICIPI I COMARCA		ANY		ZONA/ÀMBIT	
Barcelona, Barcelonès		2019		S2, S4, S5, S6, R3,	
TIPUS	FET/ESTRUCTURA		SECTOR		
Estructura			Local Gran		
DEFINICIÓ	Z SUP	Z INF	POTÈNCIA		
Paviment	10,60	10,39	0,21		

COBREIX	14	TALLA		FARCEIX	
COBERT PER		TALLAT PER		FARCIT PER	
S'ADOSSA	41	IGUAL A			
SE LI ADOSSA		S'UNEIX A			

INTERPRETACIÓ	OBSERVACIONS
Paviments contemporanis corresponents a l'ús del local com a local comercial.	
CRONOLOGIA	s. XX-XXI

INTERVENCIÓ		CODI BCN		UE	
Avinguda de Portal de l'Àngel, 12 / carrer de Duran i Bas, 1		15/19		14	
MUNICIPI I COMARCA		ANY		ZONA/ÀMBIT	
Barcelona, Barcelonès		2019		S2, S4, S5, S6, R3,	
TIPUS	FET/ESTRUCTURA		SECTOR		
Positiva			Local Gran		
DEFINICIÓ	Z SUP	Z INF	POTÈNCIA		
Estrat d'anivellament	10,39	9,80	0,59		

COBREIX	15, 22, 29, 33, 35, 38, 43, 46	TALLA		FARCEIX	
COBERT PER	13	TALLAT PER		FARCIT PER	
S'ADOSSA	41	IGUAL A			
SE LI ADOSSA		S'UNEIX A			

INTERPRETACIÓ	OBSERVACIONS
Estrat de runa per anivellar el terreny i procedir a la creació dels paviments UE 13.	
CRONOLOGIA	s. XX - XXI

INTERVENCIÓ		CODI BCN		UE	15
Avinguda de Portal de l'Àngel, 12 / carrer de Duran i Bas, 1		15/19			
MUNICIPI I COMARCA		ANY		ZONA/ÀMBIT	
Barcelona, Barcelonès		2019		Local Gran	
TIPUS	FET/ESTRUCTURA		SECTOR		
Estructura			S2		
DEFINICIÓ	Z SUP	Z INF	POTÈNCIA		
Paviment	9,80	9,71	0,09		

COBREIX	26	TALLA		FARCEIX	
COBERT PER	14	TALLAT PER		FARCIT PER	
S'ADOSSA		IGUAL A			
SE LI ADOSSA		S'UNEIX A			

INTERPRETACIÓ	OBSERVACIONS
Paviment de ciment lliscat d'un semisoterrani situat al fons del local gran.	
CRONOLOGIA	s. XX

INTERVENCIÓ		CODI BCN		UE	16
Avinguda de Portal de l'Àngel, 12 / carrer de Duran i Bas, 1		15/19			
MUNICIPI I COMARCA		ANY		ZONA/ÀMBIT	
Barcelona, Barcelonès		2019		Local Petit	
TIPUS	FET/ESTRUCTURA		SECTOR		
Estructura			S3		
DEFINICIÓ	Z SUP	Z INF	POTÈNCIA		
Claveguera	10,30	10,06	0,24		

COBREIX	48	TALLA		FARCEIX	19
COBERT PER	21	TALLAT PER	31	FARCIT PER	
S'ADOSSA		IGUAL A			
SE LI ADOSSA		S'UNEIX A			

INTERPRETACIÓ	OBSERVACIONS
Claveguera.	
CRONOLOGIA	s. XX

INTERVENCIÓ	CODI BCN		UE	17	
Avinguda de Portal de l'Àngel, 12 / carrer de Duran i Bas, 1	15/19				
MUNICIPI I COMARCA	ANY		ZONA/ÀMBIT		
Barcelona, Barcelonès	2019		Local Petit		
TIPUS	FET/ESTRUCTURA		SECTOR		
Estructura			S3		
DEFINICIÓ	Z SUP	Z INF	POTÈNCIA		
canalització	10,30	10,10	0,20		
COBREIX		TALLA		FARCEIX	18
COBERT PER	21	TALLAT PER		FARCIT PER	
S'ADOSSA		IGUAL A			
SE LI ADOSSA		S'UNEIX A			

INTERPRETACIÓ	OBSERVACIONS
Canalització.	
CRONOLOGIA	s.XX

INTERVENCIÓ	CODI BCN		UE	18	
Avinguda de Portal de l'Àngel, 12 / carrer de Duran i Bas, 1	15/19				
MUNICIPI I COMARCA	ANY		ZONA/ÀMBIT		
Barcelona, Barcelonès	2019		Local Petit		
TIPUS	FET/ESTRUCTURA		SECTOR		
Negativa			S3		
DEFINICIÓ	Z SUP	Z INF	POTÈNCIA		
Rasa	10,30	10,10	0,20		
COBREIX		TALLA	20	FARCEIX	
COBERT PER		TALLAT PER		FARCIT PER	17
S'ADOSSA		IGUAL A			
SE LI ADOSSA		S'UNEIX A			

INTERPRETACIÓ	OBSERVACIONS
Rasa per a la col·locació de la canalització UE 17.	
CRONOLOGIA	s. XX

INTERVENCIÓ		CODI BCN		UE	
Avinguda de Portal de l'Àngel, 12 / carrer de Duran i Bas, 1		15/19		19	
MUNICIPI I COMARCA		ANY		ZONA/ÀMBIT	
Barcelona, Barcelonès		2019		Local Petit	
TIPUS	FET/ESTRUCTURA		SECTOR		
Negativa			S3		
DEFINICIÓ	Z SUP	Z INF	POTÈNCIA		
Rasa	10,30	10,06	0,24		
COBREIX		TALLA	20, 48, 51, 52	FARCEIX	
COBERT PER		TALLAT PER		FARCIT PER	16, 21
S'ADOSSA		IGUAL A			
SE LI ADOSSA		S'UNEIX A			

INTERPRETACIÓ	OBSERVACIONS
Rasa de construcció de la claveguera UE 16.	
CRONOLOGIA	s. XX

INTERVENCIÓ		CODI BCN		UE	
Avinguda de Portal de l'Àngel, 12 / carrer de Duran i Bas, 1		15/19		20	
MUNICIPI I COMARCA		ANY		ZONA/ÀMBIT	
Barcelona, Barcelonès		2019		Local Petit	
TIPUS	FET/ESTRUCTURA		SECTOR		
Positiva			S3		
DEFINICIÓ	Z SUP	Z INF	POTÈNCIA		
Estrat	10,30	9,54	0,76		
COBREIX	22, 42, 53	TALLA		FARCEIX	
COBERT PER	21	TALLAT PER	18, 19	FARCIT PER	
S'ADOSSA		IGUAL A			
SE LI ADOSSA		S'UNEIX A			

INTERPRETACIÓ	OBSERVACIONS
Estrat.	
CRONOLOGIA	s. XX

INTERVENCIÓ	CODI BCN	UE	21
Avinguda de Portal de l'Àngel, 12 / carrer de Duran i Bas, 1	15/19		
MUNICIPI I COMARCA	ANY	ZONA/ÀMBIT	
Barcelona, Barcelonès	2019	Local Petit	
TIPUS	FET/ESTRUCTURA	SECTOR	
Positiva		S3	
DEFINICIÓ	Z SUP	Z INF	POTÈNCIA
Estrat de rebliment	10,35	10,08	0,27

COBREIX	16, 20, 53, 54, 57	TALLA		FARCEIX	19
COBERT PER	02	TALLAT PER		FARCIT PER	
S'ADOSSA		IGUAL A			
SE LI ADOSSA		S'UNEIX A			

INTERPRETACIÓ	OBSERVACIONS
Estrat de rebliment de la rasa de construcció de la claveguera UE 16.	
CRONOLOGIA	s. XX

INTERVENCIÓ	CODI BCN	UE	22
Avinguda de Portal de l'Àngel, 12 / carrer de Duran i Bas, 1	15/19		
MUNICIPI I COMARCA	ANY	ZONA/ÀMBIT	
Barcelona, Barcelonès	2019	Local Petit	
TIPUS	FET/ESTRUCTURA	SECTOR	
Positiva		S4	
DEFINICIÓ	Z SUP	Z INF	POTÈNCIA
Estrat	10,30	10,00	0,30

COBREIX	34	TALLA		FARCEIX	
COBERT PER	14	TALLAT PER	31	FARCIT PER	
S'ADOSSA		IGUAL A			
SE LI ADOSSA		S'UNEIX A			

INTERPRETACIÓ	OBSERVACIONS
Estrat d'anivellament.	
CRONOLOGIA	s. XX

INTERVENCIÓ	CODI BCN	UE	23		
Avinguda de Portal de l'Àngel, 12 / carrer de Duran i Bas, 1	15/19				
MUNICIPI I COMARCA	ANY	ZONA/ÀMBIT			
Barcelona, Barcelonès	2019	Local Petit			
TIPUS	FET/ESTRUCTURA	SECTOR			
Estructura		S1, S2			
DEFINICIÓ	Z SUP	Z INF	POTÈNCIA		
Claveguera	9,90				
COBREIX		TALLA		FARCEIX	24
COBERT PER	02	TALLAT PER		FARCIT PER	
S'ADOSSA		IGUAL A			
SE LI ADOSSA		S'UNEIX A	08		

INTERPRETACIÓ	OBSERVACIONS
Claveguera de ciment que transcorre des del Local Petit cap al Local Gran.	
CRONOLOGIA	s. XX

INTERVENCIÓ	CODI BCN	UE	24		
Avinguda de Portal de l'Àngel, 12 / carrer de Duran i Bas, 1	15/19				
MUNICIPI I COMARCA	ANY	ZONA/ÀMBIT			
Barcelona, Barcelonès	2019	Local Petit			
TIPUS	FET/ESTRUCTURA	SECTOR			
Negativa		S2			
DEFINICIÓ	Z SUP	Z INF	POTÈNCIA		
Rasa	9,90				
COBREIX		TALLA	25	FARCEIX	
COBERT PER		TALLAT PER		FARCIT PER	23
S'ADOSSA		IGUAL A			
SE LI ADOSSA		S'UNEIX A			

INTERPRETACIÓ	OBSERVACIONS
Rasa per a la col·locació de la claveguera de ciment prefabricada UE 23.	
CRONOLOGIA	s. XX

INTERVENCIÓ		CODI BCN		UE	
Avinguda de Portal de l'Àngel, 12 / carrer de Duran i Bas, 1		15/19		25	
MUNICIPI I COMARCA		ANY		ZONA/ÀMBIT	
Barcelona, Barcelonès		2019		Local Gran	
TIPUS	FET/ESTRUCTURA		SECTOR		
Positiva			S2		
DEFINICIÓ	Z SUP	Z INF	POTÈNCIA		
Estrat	9,64				

COBREIX		TALLA		FARCEIX	
COBERT PER	26	TALLAT PER	24	FARCIT PER	
S'ADOSSA		IGUAL A			
SE LI ADOSSA		S'UNEIX A			

INTERPRETACIÓ	OBSERVACIONS
Estrat. No excavat.	
CRONOLOGIA	

INTERVENCIÓ		CODI BCN		UE	
Avinguda de Portal de l'Àngel, 12 / carrer de Duran i Bas, 1		15/19		26	
MUNICIPI I COMARCA		ANY		ZONA/ÀMBIT	
Barcelona, Barcelonès		2019		Local Gran	
TIPUS	FET/ESTRUCTURA		SECTOR		
Positiva			S2		
DEFINICIÓ	Z SUP	Z INF	POTÈNCIA		
Estrat d'anivellament	9,71	9,64	0,07		

COBREIX	23, 25, 27, 28	TALLA		FARCEIX	
COBERT PER	15	TALLAT PER		FARCIT PER	
S'ADOSSA		IGUAL A			
SE LI ADOSSA		S'UNEIX A			

INTERPRETACIÓ	OBSERVACIONS
Estrat d'anivellament per a la creació del paviment de ciment lliscat UE 15.	
CRONOLOGIA	s. XX

INTERVENCIÓ	CODI BCN	UE	27		
Avinguda de Portal de l'Àngel, 12 / carrer de Duran i Bas, 1	15/19				
MUNICIPI I COMARCA	ANY	ZONA/ÀMBIT			
Barcelona, Barcelonès	2019	Local Gran			
TIPUS	FET/ESTRUCTURA	SECTOR			
Estructura		S2			
DEFINICIÓ	Z SUP	Z INF	POTÈNCIA		
basament	9,64				
COBREIX		TALLA		FARCEIX	
COBERT PER	26	TALLAT PER		FARCIT PER	
S'ADOSSA		IGUAL A			
SE LI ADOSSA		S'UNEIX A			

INTERPRETACIÓ	OBSERVACIONS
Basament de pilar. Basament d'una biga que juntament amb el pilar UE 28 sustenten un altell. Coetani al paviment UE 15.	
CRONOLOGIA	s. XX

INTERVENCIÓ	CODI BCN	UE	28		
Avinguda de Portal de l'Àngel, 12 / carrer de Duran i Bas, 1	15/19				
MUNICIPI I COMARCA	ANY	ZONA/ÀMBIT			
Barcelona, Barcelonès	2019	Local Gran			
TIPUS	FET/ESTRUCTURA	SECTOR			
Estructura		S2			
DEFINICIÓ	Z SUP	Z INF	POTÈNCIA		
basament	9,64				
COBREIX		TALLA		FARCEIX	
COBERT PER	26	TALLAT PER		FARCIT PER	
S'ADOSSA		IGUAL A			
SE LI ADOSSA		S'UNEIX A			

INTERPRETACIÓ	OBSERVACIONS
Basament de pilar. Basament d'una biga que juntament amb el pilar UE 27 sustenten un altell. Coetani al paviment UE 15.	
CRONOLOGIA	s. XX

INTERVENCIÓ	CODI BCN	UE	29
Avinguda de Portal de l'Àngel, 12 / carrer de Duran i Bas, 1	15/19		
MUNICIPI I COMARCA	ANY	ZONA/ÀMBIT	
Barcelona, Barcelonès	2019	Local Gran	
TIPUS	FET/ESTRUCTURA	SECTOR	
Positiva		S4, S5, S6, R3, R4	
DEFINICIÓ	Z SUP	Z INF	POTÈNCIA
Estrat de rebliment	10,26	8,77	1,49

COBREIX	49	TALLA		FARCEIX	31
COBERT PER	14	TALLAT PER		FARCIT PER	
S'ADOSSA		IGUAL A			
SE LI ADOSSA		S'UNEIX A			

INTERPRETACIÓ	OBSERVACIONS
Estrat de rebliment de la rasa UE 31.	
CRONOLOGIA	s. XX

INTERVENCIÓ	CODI BCN	UE	30
Avinguda de Portal de l'Àngel, 12 / carrer de Duran i Bas, 1	15/19		
MUNICIPI I COMARCA	ANY	ZONA/ÀMBIT	
Barcelona, Barcelonès	2019	Local Gran	
TIPUS	FET/ESTRUCTURA	SECTOR	
		S6	
DEFINICIÓ	Z SUP	Z INF	POTÈNCIA
	0,00	0,00	0,00

COBREIX		TALLA	36	FARCEIX	
COBERT PER		TALLAT PER	31	FARCIT PER	46, 47
S'ADOSSA		IGUAL A			
SE LI ADOSSA		S'UNEIX A			

INTERPRETACIÓ	OBSERVACIONS
Rasa de construcció de les clavegures UE 46 i UE 47.	
CRONOLOGIA	s. XX

INTERVENCIÓ		CODI BCN	UE	31
Avinguda de Portal de l'Àngel, 12 / carrer de Duran i Bas, 1		15/19		
MUNICIPI I COMARCA		ANY	ZONA/ÀMBIT	
Barcelona, Barcelonès		2019	Local Gran	
TIPUS	FET/ESTRUCTURA	SECTOR		
Negativa		S4, S5, S6, R3, R4		
DEFINICIÓ	Z SUP	Z INF	POTÈNCIA	
Rasa	10,26	8,52	1,74	

COBREIX		TALLA	16, 22, 30, 32, 33, 35, 36, 37, 38, 39,	FARCEIX	
COBERT PER		TALLAT PER		FARCIT PER	29, 49
S'ADOSSA		IGUAL A			
SE LI ADOSSA		S'UNEIX A			

INTERPRETACIÓ	OBSERVACIONS
Rasa per a la col·locació de la claveguera de ciment prefabricat UE 49.	
CRONOLOGIA	s. XX

INTERVENCIÓ		CODI BCN	UE	32
Avinguda de Portal de l'Àngel, 12 / carrer de Duran i Bas, 1		15/19		
MUNICIPI I COMARCA		ANY	ZONA/ÀMBIT	
Barcelona, Barcelonès		2019	Local Gran	
TIPUS	FET/ESTRUCTURA	SECTOR		
Positiva		S4		
DEFINICIÓ	Z SUP	Z INF	POTÈNCIA	
Estrat de rebliment	9,54	8,84	0,70	

COBREIX		TALLA		FARCEIX	71
COBERT PER	43	TALLAT PER	31, 40	FARCIT PER	
S'ADOSSA		IGUAL A			
SE LI ADOSSA		S'UNEIX A			

INTERPRETACIÓ	OBSERVACIONS
Estrat de rebliment de la fossa UE 71.	
CRONOLOGIA	

INTERVENCIÓ		CODI BCN	UE	33	
Avinguda de Portal de l'Àngel, 12 / carrer de Duran i Bas, 1		15/19			
MUNICIPI I COMARCA		ANY	ZONA/ÀMBIT		
Barcelona, Barcelonès		2019	Local Gran		
TIPUS	FET/ESTRUCTURA	SECTOR			
Estructura		S4, S5			
DEFINICIÓ	Z SUP	Z INF	POTÈNCIA		
Claveguera	10,35	9,76	0,59		
COBREIX		TALLA		FARCEIX	37
COBERT PER	14	TALLAT PER		FARCIT PER	
S'ADOSSA		IGUAL A			
SE LI ADOSSA	38	S'UNEIX A			

INTERPRETACIÓ	OBSERVACIONS
Claveguera.	
CRONOLOGIA	s. XX

INTERVENCIÓ		CODI BCN	UE	34	
Avinguda de Portal de l'Àngel, 12 / carrer de Duran i Bas, 1		15/19			
MUNICIPI I COMARCA		ANY	ZONA/ÀMBIT		
Barcelona, Barcelonès		2019	Local Gran		
TIPUS	FET/ESTRUCTURA	SECTOR			
Estructura		S5, S6			
DEFINICIÓ	Z SUP	Z INF	POTÈNCIA		
Claveguera	10,00	9,60	0,40		
COBREIX	39	TALLA		FARCEIX	35
COBERT PER	22, 36, 43	TALLAT PER		FARCIT PER	
S'ADOSSA		IGUAL A			
SE LI ADOSSA		S'UNEIX A			

INTERPRETACIÓ	OBSERVACIONS
Claveguera.	
CRONOLOGIA	s. XX

INTERVENCIÓ	CODI BCN	UE	35		
Avinguda de Portal de l'Àngel, 12 / carrer de Duran i Bas, 1	15/19				
MUNICIPI I COMARCA	ANY	ZONA/ÀMBIT			
Barcelona, Barcelonès	2019	Local Gran			
TIPUS	FET/ESTRUCTURA	SECTOR			
Negativa		S5, S6			
DEFINICIÓ	Z SUP	Z INF	POTÈNCIA		
Rasa	10,27	9,60	0,67		
COBREIX		TALLA	39, 43	FARCEIX	
COBERT PER		TALLAT PER	31	FARCIT PER	34, 36
S'ADOSSA		IGUAL A			
SE LI ADOSSA		S'UNEIX A			

INTERPRETACIÓ	OBSERVACIONS
Rasa de construcció de la claveguera UE 34.	
CRONOLOGIA	s. XX

INTERVENCIÓ	CODI BCN	UE	36		
Avinguda de Portal de l'Àngel, 12 / carrer de Duran i Bas, 1	15/19				
MUNICIPI I COMARCA	ANY	ZONA/ÀMBIT			
Barcelona, Barcelonès	2019	Local Gran			
TIPUS	FET/ESTRUCTURA	SECTOR			
Positiva		S5, S6			
DEFINICIÓ	Z SUP	Z INF	POTÈNCIA		
Estrat de rebliment	10,27	10,00	0,27		
COBREIX	34	TALLA		FARCEIX	35
COBERT PER	14, 22	TALLAT PER	31	FARCIT PER	
S'ADOSSA		IGUAL A			
SE LI ADOSSA		S'UNEIX A			

INTERPRETACIÓ	OBSERVACIONS
Estrat de rebliment de la rasa de construcció de la claveguera UE 34.	
CRONOLOGIA	s. XX

INTERVENCIÓ	CODI BCN	UE	37		
Avinguda de Portal de l'Àngel, 12 / carrer de Duran i Bas, 1	15/19				
MUNICIPI I COMARCA	ANY	ZONA/ÀMBIT			
Barcelona, Barcelonès	2019	Local Gran			
TIPUS	FET/ESTRUCTURA	SECTOR			
Negativa		S4, S5			
DEFINICIÓ	Z SUP	Z INF	POTÈNCIA		
Rasa	10,35	9,76	0,59		
COBREIX		TALLA	40, 42, 43	FARCEIX	
COBERT PER		TALLAT PER	31	FARCIT PER	33, 38
S'ADOSSA		IGUAL A			
SE LI ADOSSA		S'UNEIX A			

INTERPRETACIÓ	OBSERVACIONS
Rasa de construcció de la claveguera UE 33.	
CRONOLOGIA	s.XX

INTERVENCIÓ	CODI BCN	UE	38		
Avinguda de Portal de l'Àngel, 12 / carrer de Duran i Bas, 1	15/19				
MUNICIPI I COMARCA	ANY	ZONA/ÀMBIT			
Barcelona, Barcelonès	2019	Local Gran			
TIPUS	FET/ESTRUCTURA	SECTOR			
Positiva		S5			
DEFINICIÓ	Z SUP	Z INF	POTÈNCIA		
Estrat de rebliment	10,27	9,98	0,29		
COBREIX	33	TALLA		FARCEIX	37
COBERT PER	14	TALLAT PER	31	FARCIT PER	
S'ADOSSA		IGUAL A			
SE LI ADOSSA		S'UNEIX A			

INTERPRETACIÓ	OBSERVACIONS
Rebliment de la rasa de construcció de la claveguera UE 33.	
CRONOLOGIA	s. XX

INTERVENCIÓ		CODI BCN		UE	39
Avinguda de Portal de l'Àngel, 12 / carrer de Duran i Bas, 1		15/19			
MUNICIPI I COMARCA		ANY		ZONA/ÀMBIT	
Barcelona, Barcelonès		2019		Local Gran i Petit	
TIPUS	FET/ESTRUCTURA		SECTOR		
Estructura			S5, S7		
DEFINICIÓ	Z SUP	Z INF	POTÈNCIA		
Mur	9,58	8,76	0,82		
COBREIX		TALLA		FARCEIX	67
COBERT PER	34, 43	TALLAT PER	31, 35, 40	FARCIT PER	
S'ADOSSA		IGUAL A			
SE LI ADOSSA	44, 45, 63, 68	S'UNEIX A			

INTERPRETACIÓ	OBSERVACIONS
Mur.	
CRONOLOGIA	s. XVII

INTERVENCIÓ		CODI BCN		UE	40
Avinguda de Portal de l'Àngel, 12 / carrer de Duran i Bas, 1		15/19			
MUNICIPI I COMARCA		ANY		ZONA/ÀMBIT	
Barcelona, Barcelonès		2019		Local Gran i Petit	
TIPUS	FET/ESTRUCTURA		SECTOR		
Negativa			S3, S4, S5, S6, S7,		
DEFINICIÓ	Z SUP	Z INF	POTÈNCIA		
Rasa	9,80	8,14	1,66		
COBREIX		TALLA	32, 39, 43, 45, 53, 67, 68, 69, 70, 72,	FARCEIX	
COBERT PER		TALLAT PER	31, 37	FARCIT PER	41, 42
S'ADOSSA		IGUAL A			
SE LI ADOSSA		S'UNEIX A			

INTERPRETACIÓ	OBSERVACIONS
Rasa de construcció de la crugia UE 41 corresponent a l'edifici actual i que és objecte de la reforma constructiva que motiva la intervenció	
CRONOLOGIA	s. XIX

INTERVENCIÓ	CODI BCN		UE	41	
Avinguda de Portal de l'Àngel, 12 / carrer de Duran i Bas, 1	15/19				
MUNICIPI I COMARCA	ANY		ZONA/ÀMBIT		
Barcelona, Barcelonès	2019		Local Gran i Petit		
TIPUS	FET/ESTRUCTURA		SECTOR		
Estructura			S1, S2, S3, S4, S5,		
DEFINICIÓ	Z SUP	Z INF	POTÈNCIA		
Mur	0,00	8,14	-8,14		
COBREIX		TALLA		FARCEIX	40
COBERT PER		TALLAT PER		FARCIT PER	
S'ADOSSA		IGUAL A			
SE LI ADOSSA	01, 02, 03, 11, 13, 14, 15, 20, 21, 26,	S'UNEIX A	58		

INTERPRETACIÓ	OBSERVACIONS
Mur corresponent a l'edifici actual i que és objecte de la reforma constructiva que motiva la intervenció arqueològica.	
CRONOLOGIA	s. XIX

INTERVENCIÓ	CODI BCN		UE	42	
Avinguda de Portal de l'Àngel, 12 / carrer de Duran i Bas, 1	15/19				
MUNICIPI I COMARCA	ANY		ZONA/ÀMBIT		
Barcelona, Barcelonès	2019		Local Gran i Petit		
TIPUS	FET/ESTRUCTURA		SECTOR		
Positiva			S3, S4, S5, S6, S7,		
DEFINICIÓ	Z SUP	Z INF	POTÈNCIA		
Estrat de rebliment	9,80	8,14	1,66		
COBREIX		TALLA		FARCEIX	40
COBERT PER	20, 21, 29	TALLAT PER	31, 35, 37	FARCIT PER	
S'ADOSSA	41	IGUAL A			
SE LI ADOSSA		S'UNEIX A			

INTERPRETACIÓ	OBSERVACIONS
Rebliment de la rasa de construcció del mur UE 41.	
CRONOLOGIA	s. XIX

INTERVENCIÓ	CODI BCN	UE	43		
Avinguda de Portal de l'Àngel, 12 / carrer de Duran i Bas, 1	15/19				
MUNICIPI I COMARCA	ANY	ZONA/ÀMBIT			
Barcelona, Barcelonès	2019	Local Gran			
TIPUS	FET/ESTRUCTURA	SECTOR			
Positiva		S4, S5, S6			
DEFINICIÓ	Z SUP	Z INF	POTÈNCIA		
Estrat	10,20	9,50	0,70		
COBREIX	32, 45, 45	TALLA		FARCEIX	
COBERT PER	11, 14	TALLAT PER	31, 35, 37, 40	FARCIT PER	
S'ADOSSA		IGUAL A			
SE LI ADOSSA		S'UNEIX A			

INTERPRETACIÓ	OBSERVACIONS
Estrat.	
CRONOLOGIA	

INTERVENCIÓ	CODI BCN	UE	44		
Avinguda de Portal de l'Àngel, 12 / carrer de Duran i Bas, 1	15/19				
MUNICIPI I COMARCA	ANY	ZONA/ÀMBIT			
Barcelona, Barcelonès	2019	Local Gran			
TIPUS	FET/ESTRUCTURA	SECTOR			
Positiva		S5, S6			
DEFINICIÓ	Z SUP	Z INF	POTÈNCIA		
Estrat	9,41	9,14	0,27		
COBREIX	63	TALLA		FARCEIX	
COBERT PER	43	TALLAT PER	31, 40	FARCIT PER	
S'ADOSSA	39	IGUAL A			
SE LI ADOSSA		S'UNEIX A			

INTERPRETACIÓ	OBSERVACIONS
Estrat. Podria correspondre a l'enderroc del mur UE 39 pel costat sudest de l'estructura.	
CRONOLOGIA	s. XVII - XVIII

INTERVENCIÓ		CODI BCN		UE	
Avinguda de Portal de l'Àngel, 12 / carrer de Duran i Bas, 1		15/19		45	
MUNICIPI I COMARCA		ANY		ZONA/ÀMBIT	
Barcelona, Barcelonès		2019		Local Gran	
TIPUS	FET/ESTRUCTURA		SECTOR		
Positiva			S5		
DEFINICIÓ	Z SUP	Z INF	POTÈNCIA		
Estrat	9,55	8,98	0,57		

COBREIX	65, 66	TALLA		FARCEIX	
COBERT PER	43	TALLAT PER	31, 40	FARCIT PER	
S'ADOSSA	39	IGUAL A			
SE LI ADOSSA		S'UNEIX A			

INTERPRETACIÓ	OBSERVACIONS
Estrat. Similar al identificat com a UE 44, però en aquest cas es situat en la vessant nordoest del mur UE 39.	
CRONOLOGIA	s. XVII - XVIII

INTERVENCIÓ		CODI BCN		UE	
Avinguda de Portal de l'Àngel, 12 / carrer de Duran i Bas, 1		15/19		46	
MUNICIPI I COMARCA		ANY		ZONA/ÀMBIT	
Barcelona, Barcelonès		2019		Local Gran	
TIPUS	FET/ESTRUCTURA		SECTOR		
Estructura			S6		
DEFINICIÓ	Z SUP	Z INF	POTÈNCIA		
Claveguera	10,34	10,00	0,34		

COBREIX		TALLA		FARCEIX	30
COBERT PER	14	TALLAT PER		FARCIT PER	
S'ADOSSA		IGUAL A			
SE LI ADOSSA		S'UNEIX A	47		

INTERPRETACIÓ	OBSERVACIONS
Claveguera.	
CRONOLOGIA	s. XX

INTERVENCIÓ	CODI BCN		UE	47	
Avinguda de Portal de l'Àngel, 12 / carrer de Duran i Bas, 1	15/19				
MUNICIPI I COMARCA	ANY		ZONA/ÀMBIT		
Barcelona, Barcelonès	2019		Local Gran		
TIPUS	FET/ESTRUCTURA		SECTOR		
Estructura			S6		
DEFINICIÓ	Z SUP	Z INF	POTÈNCIA		
Claveguera	10,40	10,00	0,40		
COBREIX		TALLA		FARCEIX	30
COBERT PER	14	TALLAT PER		FARCIT PER	
S'ADOSSA		IGUAL A			
SE LI ADOSSA		S'UNEIX A	46		

INTERPRETACIÓ	OBSERVACIONS
Claveguera.	
CRONOLOGIA	s. XX

INTERVENCIÓ	CODI BCN		UE	48	
Avinguda de Portal de l'Àngel, 12 / carrer de Duran i Bas, 1	15/19				
MUNICIPI I COMARCA	ANY		ZONA/ÀMBIT		
Barcelona, Barcelonès	2019		Local Petit		
TIPUS	FET/ESTRUCTURA		SECTOR		
Estructura			S3		
DEFINICIÓ	Z SUP	Z INF	POTÈNCIA		
Mur	10,02	9,69	0,33		
COBREIX		TALLA		FARCEIX	51
COBERT PER	16	TALLAT PER	19	FARCIT PER	
S'ADOSSA		IGUAL A			
SE LI ADOSSA	52	S'UNEIX A			

INTERPRETACIÓ	OBSERVACIONS
Mur.	
CRONOLOGIA	s. XVII

INTERVENCIÓ	CODI BCN	UE	49		
Avinguda de Portal de l'Àngel, 12 / carrer de Duran i Bas, 1	15/19				
MUNICIPI I COMARCA	ANY	ZONA/ÀMBIT			
Barcelona, Barcelonès	2019	Local Gran			
TIPUS	FET/ESTRUCTURA	SECTOR			
Estructura		S4, S5, S6			
DEFINICIÓ	Z SUP	Z INF	POTÈNCIA		
Claveguera	9,30	9,05	0,25		
COBREIX		TALLA		FARCEIX	31
COBERT PER	29	TALLAT PER		FARCIT PER	
S'ADOSSA		IGUAL A			
SE LI ADOSSA		S'UNEIX A			

INTERPRETACIÓ	OBSERVACIONS
Claveguera de ciment prebafabricada.	
CRONOLOGIA	s. XX

INTERVENCIÓ	CODI BCN	UE	50		
Avinguda de Portal de l'Àngel, 12 / carrer de Duran i Bas, 1	15/19				
MUNICIPI I COMARCA	ANY	ZONA/ÀMBIT			
Barcelona, Barcelonès	2019	Local Gran i Petit			
TIPUS	FET/ESTRUCTURA	SECTOR			
Positiva		S3, S4, S5, S6, S7 i			
DEFINICIÓ	Z SUP	Z INF	POTÈNCIA		
Estrat geològic	9,33	0,00	9,33		
COBREIX		TALLA		FARCEIX	
COBERT PER	53, 66	TALLAT PER	31, 40, 70, 71, 72, 74	FARCIT PER	
S'ADOSSA		IGUAL A			
SE LI ADOSSA		S'UNEIX A			

INTERPRETACIÓ	OBSERVACIONS
Terreny geològic.	
CRONOLOGIA	

INTERVENCIÓ		CODI BCN	UE	51	
Avinguda de Portal de l'Àngel, 12 / carrer de Duran i Bas, 1		15/19			
MUNICIPI I COMARCA		ANY	ZONA/ÀMBIT		
Barcelona, Barcelonès		2019	Local Petit		
TIPUS	FET/ESTRUCTURA	SECTOR			
Negativa		S3			
DEFINICIÓ	Z SUP	Z INF	POTÈNCIA		
Rasa	10,02	9,69	0,33		
COBREIX		TALLA	20, 53	FARCEIX	
COBERT PER		TALLAT PER	19	FARCIT PER	48, 52
S'ADOSSA		IGUAL A			
SE LI ADOSSA		S'UNEIX A			

INTERPRETACIÓ	OBSERVACIONS
Rasa de construcció del mur UE 48.	
CRONOLOGIA	

INTERVENCIÓ		CODI BCN	UE	52	
Avinguda de Portal de l'Àngel, 12 / carrer de Duran i Bas, 1		15/19			
MUNICIPI I COMARCA		ANY	ZONA/ÀMBIT		
Barcelona, Barcelonès		2019	Local Petit		
TIPUS	FET/ESTRUCTURA	SECTOR			
Positiva		S3			
DEFINICIÓ	Z SUP	Z INF	POTÈNCIA		
Estrat de rebliment	10,02	9,69	0,33		
COBREIX		TALLA		FARCEIX	51
COBERT PER	16	TALLAT PER	19	FARCIT PER	
S'ADOSSA	48	IGUAL A			
SE LI ADOSSA		S'UNEIX A			

INTERPRETACIÓ	OBSERVACIONS
Rebliment de la rasa de construcció del mur UE 48.	
CRONOLOGIA	

INTERVENCIÓ		CODI BCN	UE	53	
Avinguda de Portal de l'Àngel, 12 / carrer de Duran i Bas, 1		15/19			
MUNICIPI I COMARCA		ANY	ZONA/ÀMBIT		
Barcelona, Barcelonès		2019	Local Petit		
TIPUS	FET/ESTRUCTURA	SECTOR			
Positiva		S3, S7			
DEFINICIÓ	Z SUP	Z INF	POTÈNCIA		
Estrat	9,69	8,85	0,84		
COBREIX	50, 73, 75	TALLA		FARCEIX	
COBERT PER	20, 21, 54	TALLAT PER	40, 51, 56	FARCIT PER	
S'ADOSSA		IGUAL A			
SE LI ADOSSA		S'UNEIX A			

INTERPRETACIÓ	OBSERVACIONS
Estrat.	
CRONOLOGIA	

INTERVENCIÓ		CODI BCN	UE	54	
Avinguda de Portal de l'Àngel, 12 / carrer de Duran i Bas, 1		15/19			
MUNICIPI I COMARCA		ANY	ZONA/ÀMBIT		
Barcelona, Barcelonès		2019	Local Petit		
TIPUS	FET/ESTRUCTURA	SECTOR			
Estructura		S7			
DEFINICIÓ	Z SUP	Z INF	POTÈNCIA		
Paviment	9,06	8,96	0,10		
COBREIX	53	TALLA		FARCEIX	
COBERT PER	21	TALLAT PER		FARCIT PER	
S'ADOSSA	55	IGUAL A			
SE LI ADOSSA		S'UNEIX A			

INTERPRETACIÓ	OBSERVACIONS
Paviment de pedra. Relacionat amb el mur UE 55.	
CRONOLOGIA	s. XVII

INTERVENCIÓ		CODI BCN		UE	55
Avinguda de Portal de l'Àngel, 12 / carrer de Duran i Bas, 1		15/19			
MUNICIPI I COMARCA		ANY		ZONA/ÀMBIT	
Barcelona, Barcelonès		2019		Local Petit	
TIPUS	FET/ESTRUCTURA		SECTOR		
Estructura			S7		
DEFINICIÓ	Z SUP	Z INF	POTÈNCIA		
Mur	10,12	9,34	0,78		
COBREIX		TALLA		FARCEIX	56
COBERT PER	11, 21	TALLAT PER		FARCIT PER	
S'ADOSSA		IGUAL A			
SE LI ADOSSA	54	S'UNEIX A			

INTERPRETACIÓ	OBSERVACIONS
Mur.	
CRONOLOGIA	s. XVII

INTERVENCIÓ		CODI BCN		UE	56
Avinguda de Portal de l'Àngel, 12 / carrer de Duran i Bas, 1		15/19			
MUNICIPI I COMARCA		ANY		ZONA/ÀMBIT	
Barcelona, Barcelonès		2019		Local Petit	
TIPUS	FET/ESTRUCTURA		SECTOR		
Negativa			S7		
DEFINICIÓ	Z SUP	Z INF	POTÈNCIA		
Rasa	9,62	9,16	0,46		
COBREIX		TALLA	50, 53	FARCEIX	
COBERT PER		TALLAT PER		FARCIT PER	55
S'ADOSSA		IGUAL A			
SE LI ADOSSA		S'UNEIX A			

INTERPRETACIÓ	OBSERVACIONS
Rasa de construcció del mur UE 55.	
CRONOLOGIA	

INTERVENCIÓ		CODI BCN	UE	57	
Avinguda de Portal de l'Àngel, 12 / carrer de Duran i Bas, 1		15/19			
MUNICIPI I COMARCA		ANY	ZONA/ÀMBIT		
Barcelona, Barcelonès		2019	Local Petit		
TIPUS	FET/ESTRUCTURA	SECTOR			
Positiva		S8			
DEFINICIÓ	Z SUP	Z INF	POTÈNCIA		
Nivell de circulació	9,10	9,02	0,08		
COBREIX	59	TALLA		FARCEIX	
COBERT PER	21	TALLAT PER		FARCIT PER	
S'ADOSSA	41, 58	IGUAL A			
SE LI ADOSSA		S'UNEIX A			

INTERPRETACIÓ	OBSERVACIONS
Nivell de circulació corresponent al moment de construcció de les parets de l'edificació actual.	
CRONOLOGIA	s. XIX

INTERVENCIÓ		CODI BCN	UE	58	
Avinguda de Portal de l'Àngel, 12 / carrer de Duran i Bas, 1		15/19			
MUNICIPI I COMARCA		ANY	ZONA/ÀMBIT		
Barcelona, Barcelonès		2019	Local Petit		
TIPUS	FET/ESTRUCTURA	SECTOR			
Estructura		S8			
DEFINICIÓ	Z SUP	Z INF	POTÈNCIA		
Mur	0,00	0,00	0,00		
COBREIX		TALLA		FARCEIX	
COBERT PER		TALLAT PER		FARCIT PER	
S'ADOSSA		IGUAL A			
SE LI ADOSSA	41, 57, 59	S'UNEIX A			

INTERPRETACIÓ	OBSERVACIONS
Mur de façana de l'edificació actual.	
CRONOLOGIA	s. XIX

INTERVENCIÓ		CODI BCN		UE	
Avinguda de Portal de l'Àngel, 12 / carrer de Duran i Bas, 1		15/19		59	
MUNICIPI I COMARCA		ANY		ZONA/ÀMBIT	
Barcelona, Barcelonès		2019		Local Petit	
TIPUS	FET/ESTRUCTURA		SECTOR		
Positiva			S8		
DEFINICIÓ	Z SUP	Z INF	POTÈNCIA		
Estrat d'anivellament	9,02	8,90	0,12		

COBREIX	60	TALLA		FARCEIX	
COBERT PER	57	TALLAT PER		FARCIT PER	
S'ADOSSA	58	IGUAL A			
SE LI ADOSSA		S'UNEIX A			

INTERPRETACIÓ	OBSERVACIONS
Estrat d'anivellament.	
CRONOLOGIA	s. XIX

INTERVENCIÓ		CODI BCN		UE	
Avinguda de Portal de l'Àngel, 12 / carrer de Duran i Bas, 1		15/19		60	
MUNICIPI I COMARCA		ANY		ZONA/ÀMBIT	
Barcelona, Barcelonès		2019		Local Petit	
TIPUS	FET/ESTRUCTURA		SECTOR		
Estructura			S8		
DEFINICIÓ	Z SUP	Z INF	POTÈNCIA		
Coberta	8,90	8,76	0,14		

COBREIX	61	TALLA		FARCEIX	
COBERT PER	59	TALLAT PER		FARCIT PER	
S'ADOSSA		IGUAL A			
SE LI ADOSSA		S'UNEIX A			

INTERPRETACIÓ	OBSERVACIONS
Coberta de de maons disposats a plec de llibre de la cisterna UE 61.	
CRONOLOGIA	s. XIX

INTERVENCIÓ	CODI BCN	UE	61
Avinguda de Portal de l'Àngel, 12 / carrer de Duran i Bas, 1	15/19		
MUNICIPI I COMARCA	ANY	ZONA/ÀMBIT	
Barcelona, Barcelonès	2019	Local Petit	
TIPUS	FET/ESTRUCTURA	SECTOR	
Estructura		S8	
DEFINICIÓ	Z SUP	Z INF	POTÈNCIA
cisterna	8,76	7,40	1,36
COBREIX	TALLA	FARCEIX	
COBERT PER 60	TALLAT PER	FARCIT PER 62	
S'ADOSSA	IGUAL A		
SE LI ADOSSA	S'UNEIX A		

INTERPRETACIÓ	OBSERVACIONS
Cisterna de planta rectangular.	
CRONOLOGIA	s. XIX

INTERVENCIÓ	CODI BCN	UE	62
Avinguda de Portal de l'Àngel, 12 / carrer de Duran i Bas, 1	15/19		
MUNICIPI I COMARCA	ANY	ZONA/ÀMBIT	
Barcelona, Barcelonès	2019	Local Petit	
TIPUS	FET/ESTRUCTURA	SECTOR	
Positiva		S8	
DEFINICIÓ	Z SUP	Z INF	POTÈNCIA
Estrat de rebliment	8,76	7,50	1,26
COBREIX	TALLA	FARCEIX	61
COBERT PER 60	TALLAT PER	FARCIT PER	
S'ADOSSA	IGUAL A		
SE LI ADOSSA	S'UNEIX A		

INTERPRETACIÓ	OBSERVACIONS
Estrat de runa que colmata la cisterna UE 61, una vegada aquesta entra en desús.	
CRONOLOGIA	s. XX

INTERVENCIÓ	CODI BCN		UE	63	
Avinguda de Portal de l'Àngel, 12 / carrer de Duran i Bas, 1	15/19				
MUNICIPI I COMARCA	ANY		ZONA/ÀMBIT		
Barcelona, Barcelonès	2019		Local Gran		
TIPUS	FET/ESTRUCTURA		SECTOR		
Estructura			S5, S6		
DEFINICIÓ	Z SUP	Z INF	POTÈNCIA		
Paviment	9,14	8,82	0,32		
COBREIX	66, 68	TALLA		FARCEIX	
COBERT PER	44	TALLAT PER	31	FARCIT PER	
S'ADOSSA	39	IGUAL A			
SE LI ADOSSA		S'UNEIX A			

INTERPRETACIÓ	OBSERVACIONS
Paviment de pedres.	
CRONOLOGIA	s. XVII

INTERVENCIÓ	CODI BCN		UE	64	
Avinguda de Portal de l'Àngel, 12 / carrer de Duran i Bas, 1	15/19				
MUNICIPI I COMARCA	ANY		ZONA/ÀMBIT		
Barcelona, Barcelonès	2019		Local Gran		
TIPUS	FET/ESTRUCTURA		SECTOR		
Estructura			S5		
DEFINICIÓ	Z SUP	Z INF	POTÈNCIA		
envà	9,39	9,14	0,25		
COBREIX	63	TALLA		FARCEIX	
COBERT PER	44	TALLAT PER		FARCIT PER	
S'ADOSSA	39	IGUAL A			
SE LI ADOSSA		S'UNEIX A			

INTERPRETACIÓ	OBSERVACIONS
Envà de maons que s'adossa al mur UE 39.	
CRONOLOGIA	

INTERVENCIÓ	CODI BCN	UE	65		
Avinguda de Portal de l'Àngel, 12 / carrer de Duran i Bas, 1	15/19				
MUNICIPI I COMARCA	ANY	ZONA/ÀMBIT			
Barcelona, Barcelonès	2019	Local Gran			
TIPUS	FET/ESTRUCTURA	SECTOR			
Estructura		S5			
DEFINICIÓ	Z SUP	Z INF	POTÈNCIA		
Mur	9,15	8,87	0,28		
COBREIX		TALLA		FARCEIX	
COBERT PER	45	TALLAT PER		FARCIT PER	
S'ADOSSA	39	IGUAL A			
SE LI ADOSSA		S'UNEIX A			

INTERPRETACIÓ	OBSERVACIONS
Mur que s'adossa al mur UE 39.	
CRONOLOGIA	

INTERVENCIÓ	CODI BCN	UE	66		
Avinguda de Portal de l'Àngel, 12 / carrer de Duran i Bas, 1	15/19				
MUNICIPI I COMARCA	ANY	ZONA/ÀMBIT			
Barcelona, Barcelonès	2019	Local Gran			
TIPUS	FET/ESTRUCTURA	SECTOR			
Positiva		S5, S6			
DEFINICIÓ	Z SUP	Z INF	POTÈNCIA		
Estrat	8,89	8,80	0,09		
COBREIX	50	TALLA		FARCEIX	
COBERT PER	63	TALLAT PER	31, 67	FARCIT PER	
S'ADOSSA		IGUAL A			
SE LI ADOSSA		S'UNEIX A			

INTERPRETACIÓ	OBSERVACIONS
Estrat.	
CRONOLOGIA	s. XVII

INTERVENCIÓ	CODI BCN		UE	67	
Avinguda de Portal de l'Àngel, 12 / carrer de Duran i Bas, 1	15/19				
MUNICIPI I COMARCA	ANY		ZONA/ÀMBIT		
Barcelona, Barcelonès	2019		Local Gran		
TIPUS	FET/ESTRUCTURA		SECTOR		
Negativa			S5		
DEFINICIÓ	Z SUP	Z INF	POTÈNCIA		
Rasa	8,98	8,76	0,22		
COBREIX		TALLA	66, 50	FARCEIX	
COBERT PER		TALLAT PER		FARCIT PER	39, 68, 69, 70
S'ADOSSA		IGUAL A			
SE LI ADOSSA		S'UNEIX A			

INTERPRETACIÓ	OBSERVACIONS
Rasa de construcció del mur UE 39.	
CRONOLOGIA	s. XVII

INTERVENCIÓ	CODI BCN		UE	68	
Avinguda de Portal de l'Àngel, 12 / carrer de Duran i Bas, 1	15/19				
MUNICIPI I COMARCA	ANY		ZONA/ÀMBIT		
Barcelona, Barcelonès	2019		Local Gran		
TIPUS	FET/ESTRUCTURA		SECTOR		
Positiva			S5		
DEFINICIÓ	Z SUP	Z INF	POTÈNCIA		
Estrat de rebliment	8,98	8,76	0,22		
COBREIX		TALLA		FARCEIX	67
COBERT PER	63	TALLAT PER		FARCIT PER	
S'ADOSSA	39	IGUAL A			
SE LI ADOSSA		S'UNEIX A			

INTERPRETACIÓ	OBSERVACIONS
Estrat de rebliment de la rasa de construcció del mur UE 39.	
CRONOLOGIA	s. XVII

INTERVENCIÓ	CODI BCN	UE	69		
Avinguda de Portal de l'Àngel, 12 / carrer de Duran i Bas, 1	15/19				
MUNICIPI I COMARCA	ANY	ZONA/ÀMBIT			
Barcelona, Barcelonès	2019	Local Gran			
TIPUS	FET/ESTRUCTURA	SECTOR			
Positiva		S5			
DEFINICIÓ	Z SUP	Z INF	POTÈNCIA		
Estrat de rebliment	8,88	8,16	0,72		
COBREIX		TALLA		FARCEIX	70
COBERT PER	39, 68	TALLAT PER	31, 67	FARCIT PER	
S'ADOSSA		IGUAL A			
SE LI ADOSSA		S'UNEIX A			

INTERPRETACIÓ	OBSERVACIONS
Estrat de rebliment de la fossa UE 70.	
CRONOLOGIA	s. XV

INTERVENCIÓ	CODI BCN	UE	70		
Avinguda de Portal de l'Àngel, 12 / carrer de Duran i Bas, 1	15/19				
MUNICIPI I COMARCA	ANY	ZONA/ÀMBIT			
Barcelona, Barcelonès	2019	Local Gran			
TIPUS	FET/ESTRUCTURA	SECTOR			
Negativa		S5			
DEFINICIÓ	Z SUP	Z INF	POTÈNCIA		
Fossa	8,88	8,16	0,72		
COBREIX		TALLA	50	FARCEIX	
COBERT PER		TALLAT PER	67	FARCIT PER	69
S'ADOSSA		IGUAL A			
SE LI ADOSSA		S'UNEIX A			

INTERPRETACIÓ	OBSERVACIONS
Fossa de planta indeterminada. Excavada parcialment atés que depassa els límits del sondeig 5.	
CRONOLOGIA	s. XV

INTERVENCIÓ	CODI BCN	UE	71		
Avinguda de Portal de l'Àngel, 12 / carrer de Duran i Bas, 1	15/19				
MUNICIPI I COMARCA	ANY	ZONA/ÀMBIT			
Barcelona, Barcelonès	2019	Local Gran			
TIPUS	FET/ESTRUCTURA	SECTOR			
Negativa		S4			
DEFINICIÓ	Z SUP	Z INF	POTÈNCIA		
Fossa	9,54	8,84	0,70		
COBREIX		TALLA	50	FARCEIX	
COBERT PER		TALLAT PER	31, 40	FARCIT PER	32
S'ADOSSA		IGUAL A			
SE LI ADOSSA		S'UNEIX A			

INTERPRETACIÓ	OBSERVACIONS
Fossa de planta indeterminada. Excavada parcialment atés que depassa els límits del sondeig S4.	
CRONOLOGIA	

INTERVENCIÓ	CODI BCN	UE	72		
Avinguda de Portal de l'Àngel, 12 / carrer de Duran i Bas, 1	15/19				
MUNICIPI I COMARCA	ANY	ZONA/ÀMBIT			
Barcelona, Barcelonès	2019	Local Petit			
TIPUS	FET/ESTRUCTURA	SECTOR			
Negativa		S3			
DEFINICIÓ	Z SUP	Z INF	POTÈNCIA		
Sitja	9,40	8,19	1,21		
COBREIX		TALLA	50	FARCEIX	
COBERT PER		TALLAT PER	40	FARCIT PER	73
S'ADOSSA		IGUAL A			
SE LI ADOSSA		S'UNEIX A			

INTERPRETACIÓ	OBSERVACIONS
Sitja. Excavada parcialment atés que depassa els límits del sondeig S3.	
CRONOLOGIA	s. VI dC

INTERVENCIÓ		CODI BCN		UE	73
Avinguda de Portal de l'Àngel, 12 / carrer de Duran i Bas, 1		15/19			
MUNICIPI I COMARCA		ANY		ZONA/ÀMBIT	
Barcelona, Barcelonès		2019		Local Petit	
TIPUS	FET/ESTRUCTURA		SECTOR		
Positiva			S3		
DEFINICIÓ		Z SUP	Z INF	POTÈNCIA	
Estrat de rebliment		9,40	8,19	1,21	
COBREIX		TALLA		FARCEIX	72
COBERT PER	53	TALLAT PER	40	FARCIT PER	
S'ADOSSA		IGUAL A			
SE LI ADOSSA		S'UNEIX A			

INTERPRETACIÓ	OBSERVACIONS
Estrat de rebliment de la sitja UE 72.	
CRONOLOGIA	s. VI dC

INTERVENCIÓ		CODI BCN		UE	74
Avinguda de Portal de l'Àngel, 12 / carrer de Duran i Bas, 1		15/19			
MUNICIPI I COMARCA		ANY		ZONA/ÀMBIT	
Barcelona, Barcelonès		2019		Local Petit	
TIPUS	FET/ESTRUCTURA		SECTOR		
Negativa			S7		
DEFINICIÓ		Z SUP	Z INF	POTÈNCIA	
Sitja		8,84	7,89	0,95	
COBREIX		TALLA	50	FARCEIX	
COBERT PER		TALLAT PER		FARCIT PER	75
S'ADOSSA		IGUAL A			
SE LI ADOSSA		S'UNEIX A			

INTERPRETACIÓ	OBSERVACIONS
Sitja. Excavada parcialment atés que depassa els límits del sondeig S7.	
CRONOLOGIA	s. VI dC

INTERVENCIÓ		CODI BCN	UE	75	
Avinguda de Portal de l'Àngel, 12 / carrer de Duran i Bas, 1		15/19			
MUNICIPI I COMARCA		ANY	ZONA/ÀMBIT		
Barcelona, Barcelonès		2019	Local Petit		
TIPUS	FET/ESTRUCTURA		SECTOR		
Positiva			S7		
DEFINICIÓ	Z SUP	Z INF	POTÈNCIA		
Estrat de rebliment	8,84	7,89	0,95		
COBREIX		TALLA		FARCEIX	74
COBERT PER	53	TALLAT PER		FARCIT PER	
S'ADOSSA		IGUAL A			
SE LI ADOSSA		S'UNEIX A			
INTERPRETACIÓ		OBSERVACIONS			
Estrat de rebliment de la sitja UE 74.					
CRONOLOGIA	s. VI dC				

ANNEX 5. INVENTARI DE MATERIALS

CODIS D'INVENTARI DE MATERIALS

CERÀMICA

1. CLASSIFICACIÓ

11000	Prehistòrica	13116	T S africana indeterminada
11001	Neolítica	13117	imitacions T S hispànica
11050	del Courre	13118	T S clara B
11100	del Bronze	13119	T S lucente
11101	del Bronze antic	13120	paleocristiana grisa
11102	del Bronze mig	13121	paleocristiana ataronjada
11103	del Bronze final	13122	<i>late Roman C</i>
12000	Protohistòrica sense determinar	13123	produccions orientals (corintia)
12001	fenò-púnica indeterminada	13124	vidriada romana
12002	fenò-púnica engalba vermella	13125	imitacions Clara D
12003	fenò-púnica engalba negra	13126	paleocristiana pintada
12004	fenò-púnica comuna	13150	parets fines indeterminades
12005	grega d'occident	13151	parets fines itàliques
12050	roja a torn	13152	parets fines d'Aco
12051	engalba roja	13153	parets fines sudgàl·liques
12052	pintada	13154	parets fines "clofolla d'ou"
12053	comuna ibèrica	13155	parets fines hispàniques
12054	grisa de la costa catalana	13156	imitacions parets fines
12055	grollera	13200	llantia indeterminada
12056	grans recipients d'emmagatzematge	13201	llantia grega
13000	Món Clàssic sense determinar	13202	llantia republicana
13001	grega indeterminada	13203	llantia republicana vernís negre
13002	<i>buchero nero</i>	13204	llantia imperial
13003	àtica figures negres	13205	llantia imperial de volutes
13004	àtica figures vermelles	13206	llantia imperial de disc
13005	àtica vernís negre	13207	llantia imperial de canal
13006	taller de les petites estampetes	13208	llantia africana
13007	taller de Rhode	13209	llantia africana paleocristiana
13008	taller de Nikia-Ion	13210	llantia africana ARS
13009	taller pàteres 3 palmetes radials	13250	comuna oxidada
13050	campaniana/vernís negre indeterminada	13251	comuna reduïda
13051	precampaniana	13252	comuna reduïda baix-imperial
13052	campaniana A	13253	comuna engalba blanca
13053	campaniana A tardana	13254	comuna engalba negra
13054	campaniana B	13255	comuna engalba vermella
13055	campaniana B-oïde	13256	comuna roig pompeïà
13056	campaniana C	13257	comuna itàlica
13057	campaniana emporitana	13258	comuna africana de cuina
13058	etrusca vernís negre	13259	comuna emporitana oxidada
13059	imitacions campanianes	13260	comuna de cuina acurada
13060	vernís negre púnic	13261	imitacions comuna africana
13100	terra sigillata indeterminada	13262	comuna bescuitada
13101	presigillata	13263	ceràmica comuna de Lípari
13102	T S precoç	13264	ceràmica daurada
13103	T S aretina	13265	ceràmica eivissenca tardo antiga
13104	T S itàlica	13266	ceràmica de Pantelleria
13105	T S tardo-itàlica	13267	ceràmica itàlica tardo antiga
13106	T S sudgàl·lica	13300	àmfora indeterminada
13107	T S marmorata	13301	àmfora massaliota
13108	T S hispànica	13302	àmfora fenò-púnica
13109	T S hispànica tardana	13303	àmfora ebussitana
13110	T S hispànica indeterminada	13304	àmfora romana
13111	T S africana A	13305	àmfora greco-itàlica
13112	T S africana A/D	13306	àmfora itàlica
13113	T S africana A/C	13307	àmfora gàl·lica
13114	T S africana C	13308	àmfora hispànica
13115	T S africana D	13309	àmfora bètica
		13310	àmfora de la Tarraconense
		13311	àmfora lusitana
		13312	àmfora africana
		13313	àmfora oriental
		13314	suports d'àmfores
		13315	amforiscs
		13316	disc terra cuita
		13317	taps
		13318	fragments vasos retallats
		13319	altres accessoris
		13320	dolia
		13321	àmfora ròdia
		13322	àmfora coríntia
		13323	àmfora Samos

13400 comuna a torn oxidada època indeterminada
 13401 comuna a mà oxidada època indeterminada
 13402 comuna a torn reduïda època indeterminada
 13403 comuna a mà reduïda època indeterminada
 13404 comuna oxidada època indeterminada
 13405 comuna reduïda època indeterminada
 13406 comuna a torn bescuitada indeterminada
 13500 comuna oxidada medieval
 13501 comuna reduïda medieval
 13502 comuna bescuitada medieval
 14000 Món medieval i modern indeterminat
 14001 comuna oxidada a mà
 14002 comuna oxidada a torn
 14003 comuna oxidada vidriada
 14004 comuna reduïda a mà
 14005 comuna reduïda a torn
 14006 comuna reduïda vidriada
 14050 islàmica indeterminada
 14051 islàmica verd-manganès
 14052 islàmica melada
 14053 islàmica corda seca total
 14054 islàmica corda seca parcial
 14055 islàmica esgrafiada
 14056 islàmica pintada
 14057 islàmica daurada (reflex metàl·lic)
 14058 islàmica a motlle
 14059 islàmica comuna oxidada
 14060 islàmica comuna reduïda
 14061 islàmica manganès sota coberta melada
 14062 islàmica vidrada
 14100 vidriada blanca
 14101 blanca i blava
 14102 blanca i blava de Barcelona
 14103 blanca i blava catalana
 14104 blanca i blava d'orles diverses
 14105 blanca i blava de la botifarra
 14106 blanca i blava de l'arracada
 14107 blanca i blava d'influència francesa
 14108 blanca i blava de la cirereta
 14109 blanca i blava de faixes o cintes
 14110 blanca i blava de la Segarra
 14111 blanca i blava d'Escornalbou
 14112 blanca i blava de la panotxa
 14113 blanca i blava regalats
 14114 blanca i blava de Poblet
 14115 blanca i blava de sanefa negativa
 14116 blanca i blava de transició
 14117 blanca i blava amb la Tau
 14118 blanca i blava d'influència de Savona
 14119 blanca i blava corbata o palmera
 14120 blanca i blava ditada
 14121 blanca i blava de blondes
 14122 blanca i blava de Paterna
 14123 blanca i blava de Manises
 14124 blanca i blava de Manises i groga
 14125 blanca i blava de la figueta
 14126 blanca i blava de la cirera
 14127
 14128 blanca i blava Paterna-Manises
 14129 blanca i groga "orla d'influència del Renaixement"
 14200 reflex metàl·lic
 14201 reflex metàl·lic producció catalana
 14202 reflex metàl·lic de l'ungla
 14203 reflex metàl·lic de sanefa amb gallons
 14204 reflex metàl·lic de sanefa amb fulles
 14205 reflex metàl·lic de sanefa en negatiu
 14206 reflex metàl·lic decoració floral
 14207 reflex metàl·lic de fons picat
 14208 reflex metàl·lic de pinzell-pinta
 14209 reflex metàl·lic decoració geomètrica
 14210 reflex metàl·lic amb lletres o anagrames

14211 reflex metàl·lic i blava
 14212 reflex metàl·lic de Paterna
 14213 reflex metàl·lic de Manises
 14214 reflex metàl·lic Paterna-Manises
 14215 reflex metàl·lic sanefa reticulada
 14250 blanca i manganès
 14251 blanca-manganès blau i manganès
 14252 blanca-manganès verd i manganès
 14253 blanca-manganès verd i manganès de Paterna
 14254 blanca-manganès verd i manganès de Manises
 14255 blanca-manganès verd i manganès catalana
 14256 blanca-manganès i verd
 14257 blanca-manganès i policroma
 14300 pisa blanca
 14301 pisa decorada
 14302 porcellana
 14303 Pickman / Cartuja
 14304 d'importació
 14305 majòlica lígur
 14306 policroma
 14400 vaixela segle XX
 15000 Material ceràmic no recipient

2. DEFINICIÓ DEL FRAGMENT

sense forma SF
 sense definir SD
 perfil sencer PS
 vora VO
 nansa NA
 arrencament nansa AN
 coll CO
 carena CR
 llavi LL
 fons FO
 peu PE
 pivot PI
 bec BE
 pom/agafador AG
 escòria ER
 broc BR
 abocador AB
 orelleta OR

per a llànties:

infundibulum IN
 pico (*rostrum*) RO
 orla (*margo*)MA
 disc DI
 volutes VL

3. TIPOLOGIA

(per a materials del Món Clàssic amb una tipologia ja establerta)

Inicials més usuals:

ABAS.	Abascal	KEAY	Keay
AGUARD.	Aguarod	LAMB.	Lamboglia
AFRIC.	Africana	LAIET.	Laietana
ALM.	Almagro	LOPEZ.	López Mullor
ATL.	Atlante	LUDOW.	Ludowici
BAIL.	Bailey	M.	Morel
BEL.	Beltrán	MEZQ.	Mezquiriz
BRUCK.	Bruckner	OBER.	Oberaden
DECHEL.	Dechelette	OELM.	Oelman

DRAG.	Dragendorff OST.	Ostia		ampolla	AMP
DRES.	Dressel	OSW.	Oswald	bací	BAC
EBUS.	Ebusitana	PA	Pallarés	barral	BLN
GOUD.	Goudineau PASC.	Pascual		bol	BOL
H.	Hayes	RIG.	Rigoir	canelobre	CAN
HALT.	Haltern	RITT.	Ritterling	cassola	CSS
HERM.	Hermet	SAL.	Salomonson	cassola patina cendrosa	CSC
		SPT.	Spitzer	càntir	CAT

4. FORMA

(Per a materials no classificats tipològicament. Bàsicament, ceràmiques prehistòriques, medievals i modernes)

Ceràmica a mà:

bol/vas carenat	BCA	escalfeta	ESF
bol/vas cilíndric	BCI	escudella	ESC
bol/vas bitroncocònic	BBT	escudella d'orelletes	EOR
bol/vas troncocònic	BTR	fogó	FOG
bol/vas el·líptic	BEL	formes amb abocador	FAB
bol/vas globular	BGL	formes obertes	FOB
bol/vas globular amb coll	BGC	formes tancades	FTA
bol/vas geminat	BGE	forma indeterminada	FIN
bol/vas múltiple	BMU	fruiter	FRU
bol/vas ovoide	BOV	gerra	GER
bol/vas perfil en S	BPS	gerreta	GET
bol/vas semiesfèric	BSE	gerro	GRR
bol/vas subesfèric	BSU	gibrell	GIB
bol/vas semiesfèric		got	GOT
o subesfèric de vora exvasada	BSS	greixonera	GRE
copa	COP	guardiola	GUA
cullera	CUL	llàntia cassola i bec pessigat	LCB
formatgera	FOR	llàntia peu alt	LPA
forma indeterminada	FIN	llàntia piqueta	LPI
fragment retallat no perforat	FRN	llumenera	LLU
fragment retallat perforat	FRP	menjadora	MEN
gresol	GES	mesura	MES
paleta	PAL	morter	MOR
plat carenat	PCA	motlle	MOT
plat/tapadora	PLT	motlle sigillata	MSG
plata	PLA	olla	OLL
suport	SOP	olla patina cendrosa	OPC
tassa	TAS	orsa	ORS
		patèra	PTT
		plat	PAT
		plat d'ala	PDA
		plat/tapadora	PTA
		plat/tapadora vora fumada	PTF
		plata	PLA
		plat tallador	PTL
		poal	POA
		pot	POT
		pot de farmàcia	PFA
		rentamans	REN
		safata	SAF
		saler	SLR
		salsera	SAL
		servidora	SEV
		setrill	SET
		sitra	SIT
		suport	SOP
		suport d'anell	SAN
		suport rodet	SRD
		tallador	TAL
		tapadora	TAP
		tassa	TAS
		tenalla	TEN
		test	TES
		tinter	TIN
		tupí	TUP
		urna	URN
		xocolatera	XOC

Ceràmica a torn:

Ceràmica grega:

alabastró	ALA
àmfora	AMF
aryballos	ARY
hydria	HYD
kalathos	KAL
kratera calze	KCA
kratera campana	KCP
kratera columnes	KCO
kratera volutes	KVO
kylix	KYL
lebes	LEB
lekythos	LEK
oinochoe	OIN
pelike	PEL
skiphos	SKI
stamnos	STA
ungüentari bulb	UBU
ungüentari fusiforme	UFU
ungüentari	UGU

Ceràmica clàssica, medieval i moderna:

abeurador	ABE
-----------	-----

Intervenció arqueològica

Avinguda del Portal de l'Àngel, 12 / Carrer de Duran i Bas, 1
Barcelona, el Barcelonès



Material ceràmic no recipient (codi classificació 15000):

artefacte no definit	AND
bola	BLA
cilindres de forn	CFO
cuny de forn	CYF
dena	DEN
figura antropomorfa	FAN
figura zoomorfa	FZM
fragment d'argila indeter.	FAI
fusaiola	FUS
joguina	JOG
màscara	MAS
pes teler circular	PTC
pes teler oval	PTO
pes teler rectangular	PTR
pes teler indeterminat	PTI
pes teler troncocònic	PTT
pipes	PIP
placa	PLC
placa foradada	PFD
rodet	ROD
tres peus terrisser	TPT
disc circular terrisser	DCT
suport llar de foc	SLF
peça circular foradada	PCF

5. TÈCNICA

a mà	MA
a torn	TO
a torn lent	TL
a motlle	MO
motlle cistelleria	MC
engalzar	EN
indeterminada	IN

6. DECORACIÓ

acanalada	AC
aiguada	AG
aplicació	AL
aplicació metàl·lica	AM
aplicació pasta blanca	AB
aplicació pasta roja	AR
aplicació pedres	AP
baquetons	BA
barbotina	BB
bigoti	BI
botons	BO
calada	CA
cordons digitacions	CD
cordons incisió	CI
cordons impressió	CM
cordons llisos	CL
cordons pessigats	CP
ditada	DI
esgrafiada	ES
excisa	EX
impresa canya/os	IO
impresa cardial	IC
impresa cistelleria	IL
impresa digitada	ID
impresa espàtula	IE
impresa estampillada	IS
impresa tinta	IP
impresa punxó	IX
impresa puntillada	IA
impresa raspallada	IR
impresa teixit	IT

impresa ungulada	IU
impressió fent incisió	IM
impressions diverses	IF
incisa	IN
incisa pintada	NP
llengüeta	LL
mamellons	MA
mangra	MG
motlle	MO
mugró	MU
ondulació en vora	OV
perforada	PF
pessigada	PE
pintada	PI
pintada blanca	PB
pintada negra	PN
pintada roja	PR
pintada roig-marronós	PM
policroma	PP
pseudoexcisa	PS
rodeta	RO
vernís roig	VR

7. PASTA

grollera oxidada	GO
grollera reduïda	GR
grollera mixta	GM
acurada oxidada	AO
acurada reduïda	AR
acurada mixta	AM
acurada bescuitada	AB
grollera bescuitada	GB
bescuitada	BE
caolinítica	CA

8. ACABATS

allisat	AL
allisat amb fang	AF
arenós	AR
brunyit	BR
encastació de fang	EF
engalbat	EN
esmalbat	EM
espatulat	ES
estriat	ET
marques terrisser	MT
pàtina cendrosa	PC
pentinada	PE
pintat	PI
rugós	RU
strice	ST
vernissat	VE
vidriat	VI

METALL

1. CLASSIFICACIÓ

20000	indeterminat
20001	bronze
20002	ferro
20003	plata
20004	or
20005	plom
20006	aliatges diversos
20007	altres metalls
20008	coure

Intervenció arqueològica

Avinguda del Portal de l'Àngel, 12 / Carrer de Duran i Bas, 1
Barcelona, el Barcelonès

Actium®

2. FORMA

agulla	AGU
agulla de cap	AGC
alabarda	ALB
àncora	ANC
anell	ANL
anella	ANE
arracada	ARR
arreu de cavall	ARC
artefacte indeterminat	ATI
ast	AST
bala	BAL
barra	BRR
bola/boleta	BLT
bomba	BOM
botó	BOT
braçalet	BRA
braser	BRS
cadena	CAD
clau	CLA
dena	DEN
destral	DRT
diadema	DMA
didal	DID
elements de carro	ECR
elements religiosos	ERE
enformador	ENF
escarpa	EPA
escòria	ESR
escultura	ESC
escut	EST
espasa	ESP
falcata	FAL
fíbula indeterminada	FBI
fíbula anular	FAN
fíbula d'apèndix caudal	FAC
fíbula de bucle	FBU
fíbula de naveta	FNA
fíbula de pivot	FPV
fíbula doble ressort	FDR
fib. indígena de colze	FIC
fíbula peu alt	FPA
figura antropomorfa	FAN
figura zoomorfa	FZM
fil/frag. riscle	
/anell/braçalet	FFR
frontissa	FTS
ganivet	GNV
gerra	GER
gobelet	GOB
llingot	LIN
mirall	MRL
moneda	MON
pectoral	PEC
penjant	PJA
pinces	PNC
placa	PLC
pondius	PON
punta fletxa	PFL
punta llança/javelina	PLJ
punxó	PNX
punyal	PNY
serra	SER
sivella	SIV
vas	VAS
xinxeta	XIN

5. TÈCNICA

forja	FJ
fosa	FS
cisellar	CS
repussar	RP
calat	CL

VIDRE

1. CLASSIFICACIÓ

30000	vidre
30001	pasta vítria
30002	cristall
30003	escòria

2. DEFINICIÓ DEL FRAGMENT

sense forma	SF
sense definir	SD
perfil sencer	PS
vora	VO
nansa	NA
arrencament nansa	CO
carena	CR
llavi	LL
fons	FO
peu	PE
pivot	PI
bec	BE
pom/agafador	AG
escòria	ER
boca	BO

4. FORMA

fragment no definit	VIN
ampolla	AMP
amforisc	VAF
barreta	BAR
bol	BOL
camafeu	VCS
copa	COP
dena	DEN
element construcció	VEC
element d'ús funerari	VEF
element d'ús personal	VEP
flascons	VFL
gerra	GER
plat	PAT
plata	SET
ungüentari	UGU
vas	VAS

5. TÈCNICA

realització no definida	ND
vidre-mosaic	VM
motlle decorat	MD
motlle baix relleu	MB
motlle volum rodó	MR
poliment	VL
tallat	VT
gravat	VG
amb aplicacions	VA
fondi d'or	VO
pintat	VP
bufat	VG

MATERIAL LÍTIC

1. CLASSIFICACIÓ

40000	indeterminat
40001	sil·lex
40002	quars
40003	jaspi
40004	granit
40005	sorrenca
40006	volcànic
40007	micaesquist
40008	calcària
40009	marbre
40010	alabastre
40011	conglomerat
40012	travertí
40013	pissarra
40014	pedres precioses
40015	minerals
40016	fòssils
40017	rierencs
40018	calcària

4. FORMA

pedra tallada no retocada ascla	ASC
pedra tallada no retocada fulla	FLL
pedra tallada no retocada rebuig	REB
nucli fragmentat	FNU
nucli amb còrtex	NCO
nucli sense còrtex	NSC
pedra retocada perforador	PFD
pedra retocada gratador	GRA
pedra retocada rascadora	RAS
pedra retocada làmina de dors	LDO
pedra retocada làmina retocada	LRE
pedra retocada punta de dors	PDO
pedra retocada punta (retoc simple)	PUN
pedra retocada geomètric	GEO
pedra retocada denticulat	DNT
pedra retocada truncadura	TRU
pedra retocada punta de fletxa	PFL
pedra retocada osca	OSC
pedra polida cisell	CIS
pedra polida destrall	DTA
allisador	ALS
àncora	ANC
anell	ANE
artefacte indeterminat	ATI
artefacte no definit	ATD
baix relleu	BAR
bala	BAL
bola	BLA
braçalet	BRA
braçalet d'arquer	BÇA
cassoleta	CTA
dena	DEN
enformador	ENF
escultura	ESC
figura zoomorfa	FZM
figura antropomorfa	FAN
gresol	GES
inscripció	INS
mà de molí	MMO
molí barquiforme	MBA
molí (roda)	MOL
morter	MOR
motlle de fundició	MFU

peça circular foradada	PCF
peça circular no perforada	PCN
pedestal	PED
penjant	PJA
placa	PLC
placa decorada	PDC
placa foradada	PFD
punyal	PNY
sarcòfag	SAR

MATERIALS CONSTRUCCIÓ

1. CLASSIFICACIÓ

50000	alabastre
50001	sorrenca
50002	elements ceràmics
50003	estuc / arrebossat
50004	fusta
50005	imbrex
50006	indeterminat
50007	maó
50008	marbre
50009	morter
50010	mosaic
50011	tessel·les
50012	<i>opus signinum</i>
50013	pintura / estuc pintat
50014	rajoles
50015	tegula
50016	tegula "mammata"
50017	tegula de suports
50018	terracotes
50019	totvots / tapial
50020	cornisa
50021	columna
50022	capitell
50023	carreu
50024	antefix
50025	canonada
50026	gàrgola
50027	tubuli
50028	teula vidriada
50029	teula
50030	rajola blanca i blava (XVI)
50031	rajola blanca i blava moderna (XVII-XVIII)
50032	rajola policroma (XVIII-XIX)
50033	rajola policroma anterior al s.XVIII
50034	rajola blanca i blava anterior s.XVIII
50035	canaló
50036	motllura
50037	rajola vidriada
50038	totxana

MATÈRIA ORGÀNICA

1. CLASSIFICACIÓ

60000	Matèria orgànica general
60001	os
60002	ivori
60003	closcsa
60004	fusta treballada
60005	teixit
60006	cuio
60007	vegetals
60008	paper
60050	restes antropològiques
60051	macrofauna
60052	microfauna

Intervenció arqueològica

Avinguda del Portal de l'Àngel, 12 / Carrer de Duran i Bas, 1
Barcelona, el Barcelonès

Actium®

60053	fauna aquàtica
60054	malacofauna
60055	fusta no treballada
60056	carbó
60057	granes
60058	fauna terrestre no definida

4. FORMA

agulla	AGU
agulla de cap	AGC
agulla o punxó	AOP
ampolla	AMP
anell	ANE
aplic	APL
artefacte d'os/petxina /ivori	OPI
artefacte no definit	AND
beina	BEI
bossa	BSA
botó	BOT
braçalet	BRA
caixa	CXA
calçat	CÇA
cistell	CTL
cistelleria	CIS
corda	CDA
corn tallat	COT
cullera	CUL
cullereta tocador	CUT
dau	DAU
dena	DEN
dent decorada	DTD
dent perforada	DTP
diari	DIA
enformador	ENF
espàtula	EPT
falange decorada	FLD
figura antropomorfa	FAN
figura zoomorfa	FZM
fitxa de joc	FIJ
frontissa	FTS
fus	FUS

fusta frag. indeterminada	FFI
fusta construcció naval	FCN
fusta construcció	FCO
ganxet	GAN
màneg	MEC
marcador	MCD
penjant	PJA
petxina frag. polida	FOP
pinta	PNT
polidor	PUL
punta fletxa	PFL
punxó	PNX
punyal	PNY
raspall	RAS
resquill apuntat	RQA
sabates	SAB
tapadora	TAP
teixit	TXI
ullal porc senglar tallat	UPS

5. TÈCNICA

matèria prima	
sense modificar	MPS
matèria prima	
en procés fabricació	MPF
matèria prima	
modificada	MPM

MOSTRES PER A ANÀLISIS

1. CLASSIFICACIÓ

70000	terra
70001	morter
70002	pedra
70003	metall
70004	carbó(anàlisi antracològica)
70005	pol·len
70006	granes
70007	llavors
70008	carbó (C-14)

INVENTARI DE MATERIALS

Intervenció arqueològica a l'Avda. Portal de l'Àngel, 12 / c. de Duran i Bas, 1 · Barcelona

CODI BCN 015/19

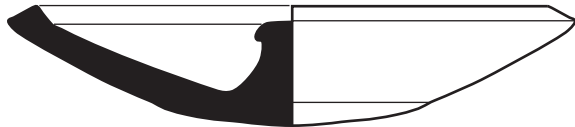
UE	Nº INV.	PRODUCIÓ	FORMA	ALTRES FORMES	INF. VORES	BASES	NANSES	ALTRES	TÈCNICA	ACABAT INTERN	ACABAT EXTERN	NMIN	NMAX	CRONOLOGIA	OBSERVACIONS
32		14003		gibrella		1			TO	VI	AL	1	1		
32		14002	FIN		3				TO		AL	1	1		
57		20001						1	MO			1	1		Campana.
57		20006	MON					1	MO			1	1	1816	8 maravedís. Llegenda: "Ferdinandus VII. D. C. Hispa. Rex".
66		14100	ESC		1				TO	VI	VI	1	1	s. XVII	
66		14003		gibrella	1				TO	VI	VI	1	1		
66		14003	POA		1				TO	AL	VI	1	1		
66	1	14003	TAP		2				TO	VI	VI	2	2		Tapadora de pom.
66	2	14200	PAT		1				TO	VI	VI	1	1	Final s.XV- mitjan s.XVII	
68		14003	CAT				1		TO	AL	VI	1	1		
68	1	14107	PDA		1				TO	VI	VI	1	1	1730- 1850	Molt fragmentat.
69		20002						1	FJ			1	1		Ferradura.
69		13300			1	1			TO		AL	1	1		
69	1	14102	SEV		1	1	1		TO	VI	AL	1	1	1400- 1630	Pinzell pinta en blau.
69	2	14128	ESC		6	1			TO	VI	VI	3	3	Finals s.XIV- s.XV	
73		13251	FIN		3				TO	AL	AL	1	1		
73		13312			629		9		TO	AL	AL	5	5		
73		60056													1 bossa zip.

UE	Nº INV.	PRODUC CIÓ	FORMA	ALTRES FORMES	INF.	VORES	BASES	NANSES	ALTRES	TÈCNICA	ACABAT INTERN	ACABAT EXTERN	NMIN	NMAX	CRONOLOGIA	OBSERVACIONS
73		60051							8				8	8		1 fragment de banya, 7 fragments d'os.
73		13251	CSS		3	2		1		TO	AL	AL	1	1		Nansa de llengüeta.
73		13300			78	1	1	3		TO	AL	AL	2	2		
73		50015			8	16				MO			16	16		
73		50005			1					MO			1	1		
73		13320			3	2				TO	AL	AL	1	1		
73	1 a 4	13312			4					TO	AL	AL	4	4	s. VI dC	Fragments amb decoració incisa postcuita.
73	11	13312						1		TO	AL	AL	1	1	s. VI dC	Keay 62.
73	12	13300			4	1	1			TO	AL	AL	1	1		
73	13	13115	BOL			1				TO	VE	VE	1	1	500 - 540 dC	Hayes 93B.
73	14	13115	BOL			1				TO	VE	VE	1	1	530 - 580 dC	Hayes 99B.
73	15	13258	TAP			1				TO	VE	AL	1	1	s. IV - VI dC	Atlante CV,1 / Ostia I, 262.
73	16	13251	OLL		7	2				TO	AL	AL	2	2		
73	17	13251	CSS		11	2				TO	AL	AL	1	1		
73	5	13300			1					TO	AL	AL	1	1	s. VI dC	Possible decoració precuita.
73	6	40005							1				1	1		Element de suport.
73	7 a 10	13312				2	2			TO	AL	AL	2	4	s. VI dC	Keay 62A. 015/19-73-7; Marca incisa precuita.
75		20002							1				1	1		Escòria.
75		13300			100	3		3		TO	AL	AL	3	3		
75		13312			585			7		TO	AL	AL	4	4		
75		13251	OLL		8					TO	AL	AL	1	1		

UE	Nº INV.	PRODUC CIÓ	FORMA	ALTRES FORMES	INF.	VORES	BASES	NANSES	ALTRES	TÈCNICA	ACABAT INTERN	ACABAT EXTERN	NMIN	NMAX	CRONOLOGIA	OBSERVACIONS
75		60056														2 bosses zip de mostres.
75		20002	CLA						4	FS			4	4		Secció quadrada.
75		50015			4	2				MO			2	2		
75		50005				2				MO			1	1		
75		13320			1					TO	AL	AL	1	1		
75		60051							20				20	20		2 fragments de banya, 18 fragments d'os.
75	1	13251	TAP		1	1				TO	AL	AL	1	1		
75	11	13312				1				TO	AL	AL	1	1	s. VI dC	Keay 55A.
75	12	13312				1				TO	AL	AL	1	1	s. VI dC	Keay 62D.
75	13	13312						1		TO	AL	AL	1	1	s. VI dC	Keay 62 i.
75	2	13251	FOB			1				TO	AL	AL	1	1		
75	3	13312			97	1		1		TO	AL	AL	1	1	s. VI dC	Keay 55B.
75	4	13311				1				TO	AL	AL	1	1	s. IV -V dC	Keay 16B.
75	5-6	13312				2							2	2	s. VI dC	015/19-75-5; Inscripció Precuïta. 015/19-75-6; Inscripció Postcuïta.
75	7 a 10	13312						4		TO	AL	AL	4	4	s. VI dC	Keay 62A.

ANNEX 6. LÀMINES DE MATERIALS


015/19-66-1
Ø 15 cm



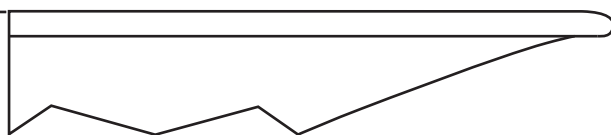
015/19-66-2
Ø 16 cm



015/19-68-1



015/19-69-1
Ø 32 cm



INTERVENCIÓ: Carrer Portal de l'Àngel, 12 / Carrer Duran i Bas, 1

ANY: 2019

MUNICIPI: Barcelona

COMARCA: El Barcelonès


MATERIAL: Ceràmica

UE: 66, 68, 69

DIRECCIÓ TÈCNICA: Esteve Nadal Roma

Actium®

LÀMINA: 1



INTERVENCIÓ: Carrer Portal de l'Àngel, 12 / Carrer Duran i Bas, 1
ANY: 2019 MUNICIPI: Barcelonès COMARCA: El Barcelonès
MATERIAL: Ceràmica UE: 69
DIRECCIÓ TÈCNICA: Esteve Nadal Roma

Actium®

LÀMINA: 2



015/19-73-1



015/19-73-3



015/19-73-2



015/19-73-4



015/19-73-5



INTERVENCIÓ: Carrer Portal de l'Àngel, 12 / Carrer Duran i Bas, 1

ANY: 2019

MUNICIPI: Barcelona

COMARCA: El Barcelonès

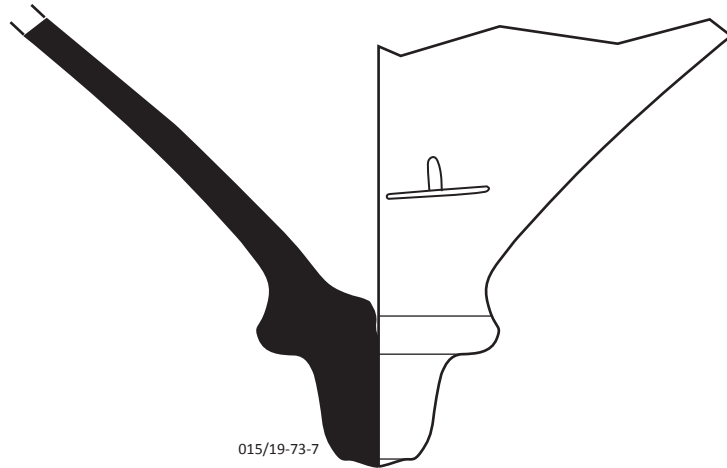
MATERIAL: Ceràmica

UE: 73

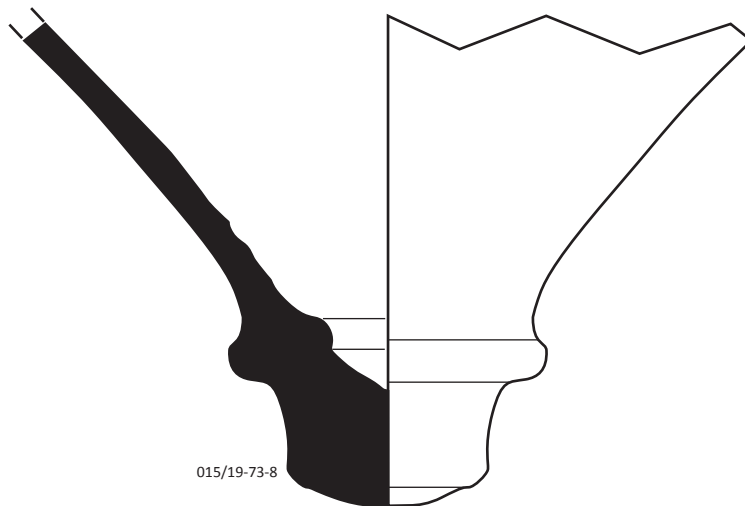
DIRECCIÓ TÈCNICA: Esteve Nadal Roma

Actium®

LÀMINA: 3



015/19-73-7



015/19-73-8



INTERVENCIÓ: Carrer Portal de l'Àngel, 12 / Carrer Duran i Bas, 1

ANY: 2019

MUNICIPI: Barcelona

COMARCA: El Barcelonès

MATERIAL: Ceràmica

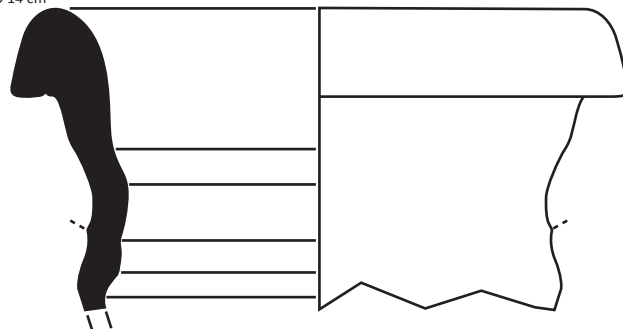
UE: 73

DIRECCIÓ TÈCNICA: Esteve Nadal Roma

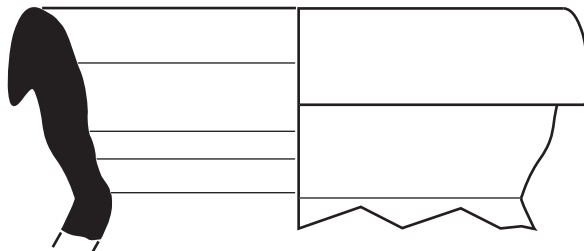
Actium[®]

LÀMINA: 4


015/19-73-9
Ø 14 cm



015/19-73-10
Ø 14 cm



015/19-73-11



INTERVENCIÓ: Carrer Portal de l'Àngel, 12 / Carrer Duran i Bas, 1

ANY: 2019

MUNICIPI: Barcelona

COMARCA: El Barcelonès

MATERIAL: Ceràmica


UE: 73

DIRECCIÓ TÈCNICA: Esteve Nadal Roma

Actium[®]

LÀMINA: 5

015/19-73-12
Ø 11 cm



INTERVENCIÓ: Carrer Portal de l'Àngel, 12 / Carrer Duran i Bas, 1

ANY: 2019

MUNICIPI: Barcelona

COMARCA: El Barcelonès

MATERIAL: Ceràmica

UE: 73

DIRECCIÓ TÈCNICA: Esteve Nadal Roma

Actium[®]

LÀMINA: 6

015/19-73-13
Ø 18 cm



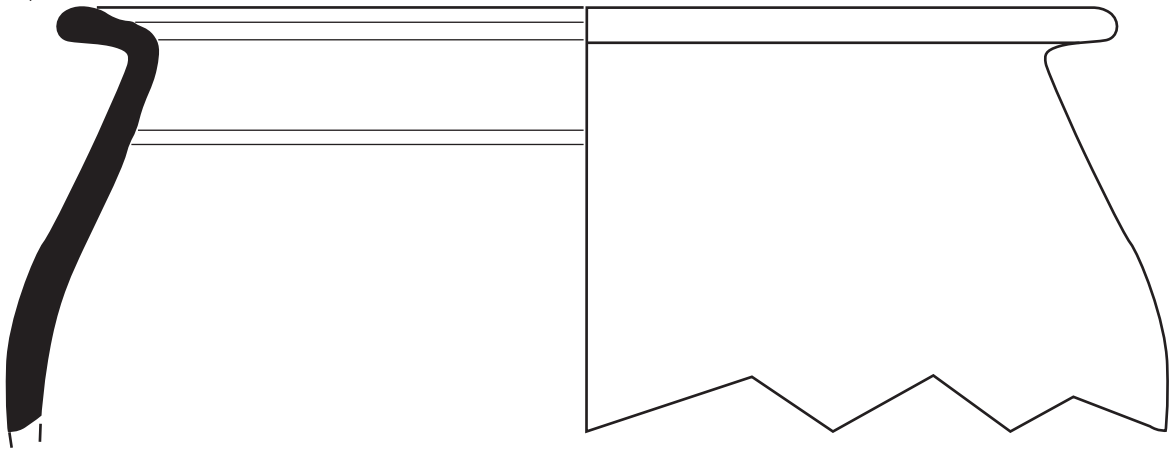
015/19-73-14
Ø 18 cm




015/19-73-15
Ø 38 cm



015/19-73-16
Ø 28 cm



015/19-73-17
Ø 18 cm



INTERVENCIÓ: Carrer Portal de l'Àngel, 12 / Carrer Duran i Bas, 1

ANY: 2019

MUNICIPI: Barcelona

COMARCA: El Barcelonès

MATERIAL: Ceràmica

UE: 73

DIRECCIÓ TÈCNICA: Esteve Nadal Roma

Actium[®]

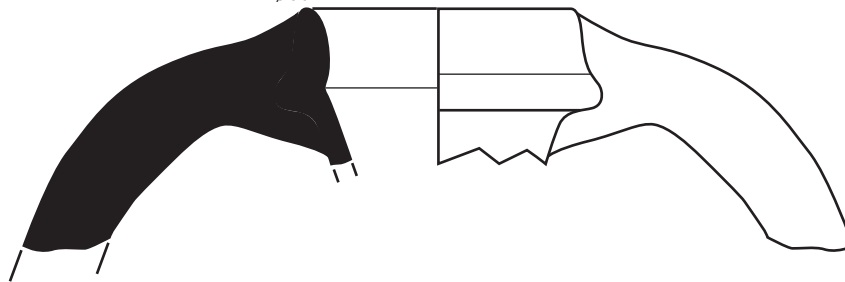
LÀMINA: 7



015/19-75-2
Ø 15 cm



015/19-75-4
Ø 6 cm



INTERVENCIÓ: Carrer Portal de l'Àngel, 12 / Carrer Duran i Bas, 1

ANY: 2019

MUNICIPI: Barcelona

COMARCA: El Barcelonès

MATERIAL: Ceràmica


UE: 75

DIRECCIÓ TÈCNICA: Esteve Nadal Roma

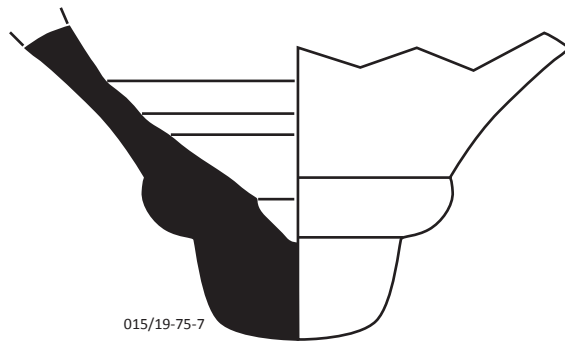
Actium®

LÀMINA: 8

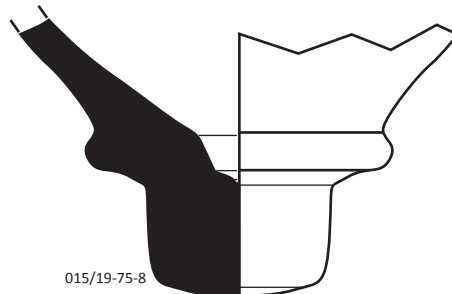
015/19-75-3
Ø 11'5 cm



015/19-75-7



015/19-75-8



INTERVENCIÓ: Carrer Portal de l'Àngel, 12 / Carrer Duran i Bas, 1

ANY: 2019

MUNICIPI: Barcelona

COMARCA: El Barcelonès

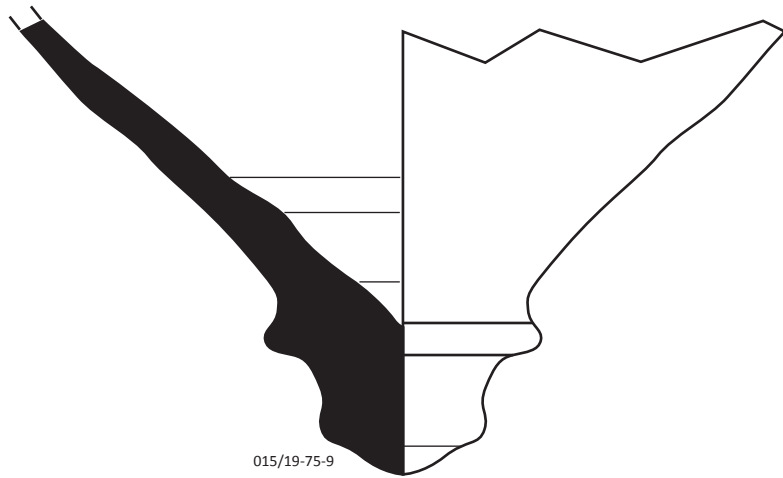
MATERIAL: Ceràmica

UE: 75

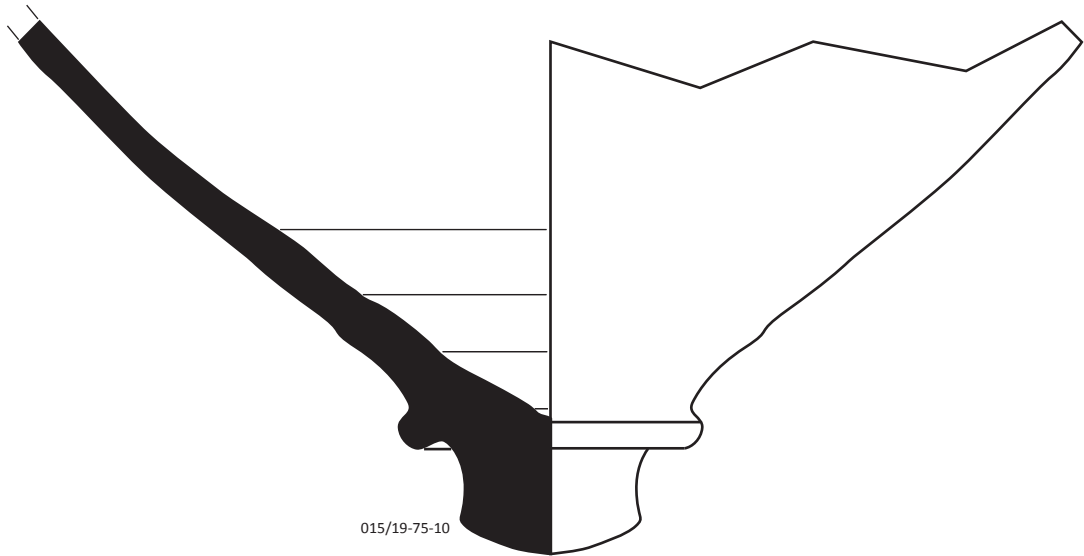
DIRECCIÓ TÈCNICA: Esteve Nadal Roma

Actium[®]

LÀMINA: 9



015/19-75-9



015/19-75-10



INTERVENCIÓ: Carrer Portal de l'Àngel, 12 / Carrer Duran i Bas, 1

ANY: 2019

MUNICIPI: Barcelona

COMARCA: El Barcelonès

MATERIAL: Ceràmica

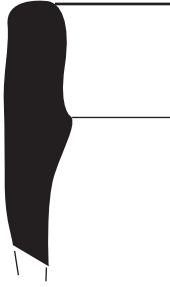
UE: 75

DIRECCIÓ TÈCNICA: Esteve Nadal Roma

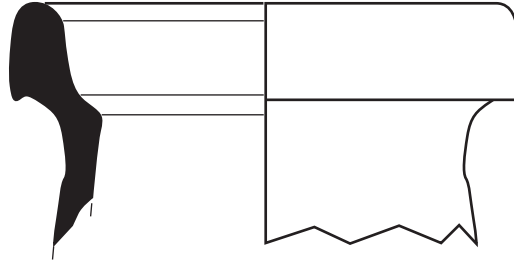
Actium®

LÀMINA: 10


015/19-75-11
Ø 13 cm



015/19-75-12
Ø 13'5 cm



015/19-75-13



INTERVENCIÓ: Carrer Portal de l'Àngel, 12 / Carrer Duran i Bas, 1

ANY: 2019

MUNICIPI: Barcelona

COMARCA: El Barcelonès

MATERIAL: Ceràmica

UE: 75

DIRECCIÓ TÈCNICA: Esteve Nadal Roma

Actium[®]

LÀMINA: 11